





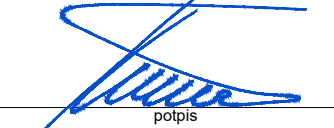




- TUMAČ**
-  GRANICA OBUHVATA PLANA/
GRANICA IZDOVOJENOG GRAĐEVINSKOG PODRUČJA IZVAN NASELJA
 -  MJESTO PRIKLJUČKA NA KOMUNALNU INFRASTRUKTURU
 - TELEKOMUNIKACIJE**
 -  TK PODZEMNI VOD - PLANIRANI
 - ELEKTROENERGETIKA**
 -  TRAFOSTANICA - PLANIRANA
 -  KB 10(20) kV

Županija: ŠIBENSKO-KNINSKA ŽUPANIJA	
Jedinica lokalne samouprave: GRAD DRNIŠ	
Naziv prostornog plana: URBANISTIČKI PLAN UREĐENJA UGOSTITELJSKO-TURISTIČKE ZONE: RECEPCIJSKI I INFORMACIJSKI PUNKT ROŠKI SLAP	
Broj Plana: A-752/2021	Faza izrade: PRIJEDLOG PLANA ZA JAVNU RASPRAVU
Naziv kartografskog prikaza: PROMETNA, ULIČNA I KOMUNALNA INFRASTRUKTURNA MREŽA ENERGETSKI SUSTAV I ELEKTRONIČKE KOMUNIKACIJE	
Broj kartografskog prikaza: 2.B.	Mjerilo kartografskog prikaza: 1 : 500
Odluka predstavničkog tijela o izradi Plana: Službeni Glasnik Grada Drniša br. 02/21	Odluka predstavničkog tijela o donošenju Plana: Službeni Glasnik Grada Drniša br. ___/___
Datum objave javne rasprave (glasilo): 17.10.2022. "Slobodna Dalmacija" 14.10.2022. https://www.mgipu.hr 14.10.2022. https://www.drnis.hr/	Javni uvid održan: od 18.10.2022. do 02.11.2022.
Pečat tijela odgovornog za provođenje javne rasprave: M.P.	Odgovorna osoba za provođenje javne rasprave: Šime Cigić potpis
Pravna osoba koja je izradila plan: URB/ING, d. o. o. za poslove prostornog uređenja i zaštite okoliša, Zagrebačka cesta 143A, Zagreb	
Pečat pravne osobe koja je izradila plan:  M.P.	Odgovorna osoba: Tihomir Knezić, dipl.ing.arh.  potpis
Odgovorni voditelj izrade nacrtu prijedloga plana: Petra Igrc, dipl.ing.arh., ovl.arh.urb.	 PETRA IGRC dipl.ing.arh. OVLAŠTENA ARHITEKTICA URBANISTICA A-U 594 
Stručni tim u izradi plana:	
Petra Igrc, dipl.ing.arh. Maja Martinec Čunčić, dipl.ing.arh. Katarina Pačin, dipl.ing.arh.	Ivana Celić, mag.ing.prosp.arch. Blaž Cerovečki, mag.ing.prosp.arch.
Pečat Gradskog vijeća: M.P.	Predsjednik Gradskog vijeća: Tomislav Dželalija, dipl.ing. potpis
Istovjetnost ovog prostornog plana s izvornikom ovjerava: potpis	Pečat nadležnog tijela: M.P.