

PLAN RAZVOJA GRADA DRNIŠA DO 2030.



Sadržaj:

1. Uvod	5
2. Analiza stanja	8
2.1. Opći podaci o gradu	8
2.1.1. Kapaciteti sustava Grada	9
2.1.2. Proračun Grada	10
2.1.3. Učinkovitost gradske uprave u provedbi dokumenata prostornog uređenja	12
2.1.4. Komunikacija s građanima	12
2.1.5. Iskustvo provedbe projekata iz bespovratnih sredstava	13
2.2. Teritorijalno demografska analiza	16
2.2.1. Prostor i površine	16
2.2.2. Prirodna obilježja	17
2.2.2.1. Reljef	17
2.2.2.2. Vrsta tla	18
2.2.2.3. Klima	19
2.2.2.4. Vegetacija	20
2.2.2.5. Vode	21
2.2.2.6. Zaštita prirode	22
2.2.2.7. Područje ekološke mreže (NATURA 2000)	23
2.2.3. Stanovništvo i demografska obilježja	25
2.2.3.1. Stanovništvo	25
2.2.3.2. Stanovanje	28
2.2.4. Tržište rada	29
2.2.4.1. Nezaposlenost	30

2.3.	Javna Infrastruktura	31
2.3.1.	Prostorno planiranje i infrastruktura	31
2.3.2.	Prometna povezanost i infrastruktura	39
2.3.2.1.	Cestovna infrastruktura	39
2.3.2.2.	Zračni promet	41
2.3.2.3.	Željeznički promet	41
2.3.3.	Komunalna infrastruktura i energetika	42
2.3.3.1.	Upravljanje otpadom	42
2.3.3.1.1.	Postojeće i planirane građevine za gospodarenje otpadom	43
2.3.3.2.	Vodoopskrba i odvodnja	45
2.3.3.3.	Gradska groblja	47
2.3.3.4.	Energetska infrastruktura	47
2.3.4.	IKT infrastruktura	49
2.3.5.	Zdravstvo	51
2.4.	Društvene djelatnosti	52
2.4.1.	Predškolski sadržaji	52
2.4.2.	Osnovne i srednje škole	53
2.4.3.	Kulturno povijesna baština	53
2.4.4.	Udruge i aktivnosti u Drnišu	56
2.4.5.	Sport	60
2.5.	Gospodarstvo	61
2.5.1.	Opći podaci o gospodarstvu	61
2.5.2.	Poslovna infrastruktura i okruženje	65
2.5.3.	Turizam	66
3.	SWOT analiza	70
3.1.	SWOT analiza gospodarstva, turizma i kulturne baštine	71
3.2.	SWOT analiza komunalna infrastruktura i zaštita okoliša	76

3.3.	SWOT analiza socijalna i društvena infrastruktura	80
4.	Plan razvoja	83
4.1.	Srednjoročna vizija razvoja	83
4.2.	Opis srednjoročnih razvojnih potreba i razvojnih potencijala	83
4.3.	Strateški ciljevi razvoja	85
4.4.	Opis prioriteta/posebnih ciljeva javne politike u srednjoročnom razdoblju	86
4.5.	Popis ključnih pokazatelja ishoda i ciljanih vrijednosti pokazatelja	93
4.6.	Terminski plan provedbe projekata od strateškog značaja, uz indikativni financijski plan	96
4.7.	Usklađenost s Nacionalnom razvojnom strategijom, sektorskim i višesektorskim strategijama te dokumentima prostornog uređenja	116
4.8.	Okvir za praćenje i vrednovanje	121
5.	Popis tablica, slika i grafikona	123

1. UVOD

Zakonom o sustavu strateškog planiranja i upravljanja razvojem Republike Hrvatske (NN 123/17) određene su smjernice izrade srednjoročnog akta strateškog planiranja jedinice lokalne i područne (regionalne) samouprave, odnosno propisan sadržaj, postupak izrade, način izvještavanja, praćenje i vrednovanje akata strateškog planiranja.

Sukladno Zakonu, plan razvoja jedinice lokalne samouprave srednjoročni je akt strateškog planiranja od značaja za JLS kojima se definiraju posebni ciljevi.

Služi kao vodič i okvir lokalnoj samoupravi u procesu i definiranju smjerova razvoja.

Potencijalnim investitorima daje uvid u strategiju zajednice u koju žele ulagati, dok je za javne izvore sredstava osnovni dokument na temelju kojega odlučuju o raspodjeli bespovratnih sredstava.

Planom razvoja se želi postići sveobuhvatni održivi razvoj zajednice, optimalno korištenje resursa, postizanje zadanih ciljeva razvoja te u konačnici bolji život stanovnika zajednice.

Plan razvoja Grada Drniša se sastoji od četiri glavna dijela:

- Analiza stanja,
- SWOT analiza,
- Plan razvoja – definiranja ciljeva, prioriteta, mjera i projekata te
- Plan provedbe projekata sa naznačenim terminskim i financijskim planom.

Analiza stanja je početna faza izrade dokumenta koji uključuje detaljnu analizu i presjek stanja po najvažnijim segmentima grada.

Segmenti koji će se analizirati unutar ovog dijela su: opći podaci o Gradu, demografija, gospodarstvo, prostorno planiranje i infrastruktura, uključujući i zaštitu okoliša te društvena infrastruktura (odgoj i obrazovanje, kultura, zdravstvo, sport i rekreacija) na području obuhvata Grada Drniša. Cilj je izraditi detaljnu analizu sadašnjeg stanja grada u namjeri da te informacije posluže kao pretpostavka za donošenje kvalitetnih budućih odluka.

Analiza stanja predstavlja polaznu točku za sljedeći korak u izradi Plana razvoja, a to je SWOT analiza.

Izradom SWOT analize identificirane su: vlastite snage Grada koje treba dalje jačati i razvijati te koje treba koristiti prilikom donošenja odluka, vlastite slabosti Grada na kojima se može raditi te ih anulirati u strateškom planiranju, vanjske prilike koje je potrebno koristiti i vanjske prijetnje koje je potrebno izbjegavati ili čije djelovanje je potrebno neutralizirati.

Ključni dio Plana razvoja Grada Drniša je definiranje ciljeva, prioriteta i mjera koji postavljaju temelje za budući razvoj, iz kojih proizlaze projekti koji će biti glavni alat za dostizanje navedenog.

Ciljevi, prioriteti i mjere formirani su temeljem smjernica nadležnog ministarstva za regionalni razvoj unutar Uredbe o smjernicama za izradu akata strateškog planiranja od nacionalnog značaja i od značaja za jedinice lokalne i područne (regionalne) samouprave (NN 89/2018).

Posljedično, kao završni dio dokumenta izrađuje se plan provedbe projekata s jasno naznačenim terminskim i financijskim planom, popisom ključnih pokazatelja ishoda te okvirom za praćenje i vrednovanje.

Procesom strateškog planiranja fokus je stavljen na viziju i postavljanje prioriteta u provedbi zadanih ciljeva u vidu njihovog pravovremenog ostvarivanja u skladu s financijskim mogućnostima Grada i obvezama svih dionika u procesu.

Dokument je nastao u razdoblju od listopada 2022. do kolovoza 2023. godine. Prvi dio procesa uključivao je temeljito istraživanje podataka, mapiranje dionika i osnivanje Radne skupine.

Drugi dio izrade uključivao je dva ciklusa radionica strateškog planiranja, razradu ciljeva, mjera i aktivnosti te izradu terminskog plana s provedbenim okvirom, iz čega je proizašao strateški dio dokumenta.

Proces izrade dokumenta bio je interaktivan i participativan, te podrazumijevao uključivanje šireg kruga dionika na koje se dokument odnosi i koji su važni za njegovu provedbu. Kako bi se osigurala uključenost navedenih dionika, a sukladno Zakonu o sustavu strateškog planiranja i upravljanja razvojem, Odlukom Gradonačelnika osnovana je Radna skupina kao savjetodavno tijelo koje se osniva za potrebe pripreme i praćenja provedbe dugoročnih i srednjoročnih akata planiranja od značaja za jedinice lokalne i područne (regionalne) samouprave. Navedenom Odlukom (KLASA: 302-02/21-20/5 URBROJ: 2182-06-22-2), od 10. listopada 2022., uspostavljena je Radna skupina i definirani članovi koji pokrivaju sva ključna područja razvoja, odnosno ključne dionike unutar lokalne i regionalne samouprave, gospodarskih udruženja i socijalnih partnera i organizacija civilnog društva. Radna skupina sudjelovala je u fazama izrade plana razvoja Grada, konkretno pri:

- definiranju razvojnih potreba, izazova i potencijala,
- definiranju vizije razvoja (usklađene s relevantnim dugoročnim aktima strateškog planiranja),
- definiranju prioriteta javne politike, razvojnih smjerova, strateških i posebnih ciljeva,
- definiranju ključnih pokazatelja ishoda i ciljanih vrijednosti pokazatelja,
- izradi terminskog plana,
- izradi indikativnog financijskog plana s prikazom financijskih pretpostavki za provedbu posebnih ciljeva,
- osiguravanju usklađenosti s Nacionalnom razvojnom strategijom, sektorskim i višesektorskim strategijama te dokumentima prostornog uređenja,
- izradi okvira za praćenje i vrednovanje.

Za članove Radne skupine Odlukom su imenovani:

Radna skupina Gospodarstvo, turizam, kulturna i prirodna baština:

1. Vicko Kužet,
2. Ivana Menđušić,
3. Davor Gaurina,
4. Katica Mazalin,
5. Ivica Kosor,
6. Joško Lokas,
7. Danijela Drezga.

Radna skupina Komunalna infrastruktura, zaštita okoliša:

1. Tomislav Dželalija,
2. Davor Jakelić,
3. Marinko Šindilj,
4. Petar Abramac,
5. Vlatka Duilo,
6. Šime Cigić,
7. Zdenka Jerković.

Radna skupina Socijala i društvena infrastruktura_

1. Marija Vukušić,
2. Dragan Radeljak,
3. Gordana Barišić,
4. Niveska Vlaić,
5. Hrvoje Pekas,
6. Davor Čupić,
7. Grozdana Čevid.

Izrada Plana razvoja Grada Drniša do 2030. godine u potpunosti je usklađena s načelima na kojima se temelji sustav strateškog planiranja i upravljanja razvojem:

- Točnost i cjelovitost;
- Učinkovitost i djelotvornost;
- Odgovornost i usmjerenost na rezultat;
- Održivost;
- Partnerstvo i transparentnost.

Završno, Plan razvoja kao srednjoročni strateški akt usklađen je s aktima strateškog planiranja više ili jednake hijerarhijske razine, najprije s Nacionalnom razvojnom strategijom kao hijerarhijski najvišim aktom strateškog planiranja u Republici Hrvatskoj koji oblikuje provedbu razvojnih politika Republike Hrvatske, višesektorskim i sektorskim strategijama, nacionalnim planovima, Planom razvoja na županijskoj razini, te ostalim strateškim dokumentima.

2. ANALIZA STANJA

2.1. Opći podaci o gradu

Lokacija: Šibensko-kninska županija

Površina: 355,27 km²

Broj stanovnika: 6.276 (prema Popisu stanovništva 2021.)

Slika 1 Geografski položaj Drniša na karti RH



Izvor: <https://hr.wikipedia.org/> (12.11.2021.)

Prostor Grada Drniša smješten je u središnjem dijelu Jadranske regije, proteže se središnjim dijelom Šibensko-kninske županije, između Šibenika i Knina. Naselja Grada Drniša su: Badanj, Biočić, Bogatić, Brištane, Drinovci, Drniš, Kadina Glavica, Kanjane, Kaočine, Karalići, Ključ, Kričke, Lišnjak, Miočić, Nos Kalik, Pakovo Selo, Parčić, Pokrovnik, Radonić, Sedramić, Siverić, Širitovci, Štikovo, Tepljuh, Trbounje, Velušić i Žitnić.

2.1.1. Kapaciteti sustava Grada

U Gradu Drnišu formirana su 3 upravna odjela.

Grafikon 1 Organizacijski ustroj Grada Drniša



Izvor: <https://www.drnis.hr/> (10.11.2021.) obrada UHY Savjetovanje

Upravni odjel za imovinsko-pravna pitanja, kadrovske i opće poslove ima 5 zaposlenih: pročelnik Upravnog odjela, administrativni tajnik, referent, vozač i spremačica.

Upravni odjel za gospodarstvo, financije i društvene djelatnosti broji 7 zaposlenika: pročelnik Upravnog odjela, glavni knjigovođa, viši stručni suradnik za društvene djelatnosti, savjetnik za poljoprivredu i ruralni razvoj, viši stručni suradnik za javnu nabavu, razvoj i EU fondove, referent administrativno financijskih poslova te viši stručni suradnik za proračun i financije.

Upravni odjel za prostorno uređenje, graditeljstvo, komunalno gospodarstvo i zaštitu okoliša ima 5 zaposlenika: Pročelnik Upravnog odjela, stručni suradnik za prostorno uređenje i graditeljstvo, stručni suradnik za komunalno gospodarstvo i zaštitu okoliša, referent za komunalnu infrastrukturu, stručni suradnik – komunalni redar.

Gradsko vijeće grada Drniša je predstavničko tijelo građana i tijelo lokalne samouprave, koje donosi akte u okviru djelokruga Grada, te obavlja druge poslove u skladu sa zakonom i statutom Grada Drniša te broji 13 vijećnika od kojih je jedan predsjednik, dva potpredsjednika, a ostali su članovi.

Grad Drniš uključen je u rad LAG-a Krka. U rad LAG-a uključeno je 11 jedinica lokalne samouprave (4 grada i 7 općina): Drniš, Knin, Skradin, Šibenik (dvadeset i jedno naselje) Biskupija, Ervenik, Kijevo, Kistanje, Ružić, Promina i Unešić. LAG je osnovan u studenom 2011. godine kao udruga građana čiji su osnivači jedinice lokalne samouprave, lokalne javne ustanove, predstavnici lokalnog poslovnog sektora te udruge građana. Temeljna zadaća LAG-a je promicanje ruralnog područja te unaprjeđenje interesa od važnosti za područje LAG-a, s naglaskom na mogućnost korištenja sredstava iz Europskog poljoprivrednog fonda za ruralni razvoj.

2.1.2. Proračun Grada

Proračun jedinice lokalne samouprave je akt kojim se procjenjuju prihodi i primici te utvrđuju rashodi i izdatci jedinice samouprave za jednu godinu, u skladu sa zakonom i odlukom donesenom na temelju zakona, a donosi ga njezino predstavničko tijelo. Svrha proračuna je da odredi jasan, logičan plan za alokaciju resursa JLS-a programima pružanja osnovnih javnih usluga. Važnost proračuna ogleda se u tome što ima ulogu strateškog dokumenta, financijskog plana, pravnog akta te pouzdanog vodiča za upravljanje JLS-om.

Tablica 1 Ostvareni prihodi i primitci Grada Drniša za razdoblje od 2020. do 2022.

Kto	Opis	2020.	2021.	2022.
6	Prihodi poslovanja	4.610.622	5.182.656	4.744.846,87
61	Prihodi od poreza	2.537.300	1.155.165	1.496.820,77
62	Doprinosi (AOP 040+043+045)	0	0	0
63	Pomoći iz inozemstva (darovnice) i od subjekata unutar opće države	1.358.361	3.585.840	2.150.178,35
64	Prihodi od imovine	231.926	77.984	272.950,94
65	Prihodi od administrativnih pristojbi i po posebnim propisima	482.372	363.468	819.764,64
66	Prihodi od prodaje proizvoda i robe te pruženih usluga i od donacija	664	0	611
67	Prihodi iz proračuna	0	0	0
68	Kazne, upravne mjere i ostali prihodi	0	199	4.521,64
7	Prihodi od prodaje nefinancijske imovine	21.409	128.807	3.228,55
71	Prihodi od prodaje neproizvedene imovine	15.839	125.707	0
72	Prihodi od prodaje proizvedene dugotrajne imovine	5.570	3.101	3.228,55
	UKUPNI PRIHODI	4.632.031	5.311.463	4.748.075,43
8	Primici od financijske imovine i zaduživanja	753.405	82.471	0
	UKUPNI PRIHODI I PRIMICI	5.385.437	5.393.935	4.748.075,43

Izvor: <https://drnis.hr/> (28.08.2023.), obrada UHY Savjetovanje

Iz gornje tablice prikaza primitaka proračuna Grada vidljivo je da:

- Prosječni ukupni prihodi i primitci Grada Drniša u promatranom razdoblju iznose 5.175.816 EUR.
- Udio poslovnih prihoda u ukupnim prihodima i primicima prosječno je 93,63%.
- Prihodi od poreza s prosječnim udjelom od 35,69% u poslovnim prihodima pokazuju konzistentnost tijekom promatranog razdoblja te prosječno na godišnjoj razini iznose oko 1,7 milijuna EUR.
- Prihodi od upravnih i administrativnih pristojbi, pristojbi po posebnim propisima i naknada u prosjeku sudjeluju u prihodima poslovanja s 11,46%.
- Prihodi od imovine sudjeluju u prihodima poslovanja s 4%

Tablica 2 Ostvareni rashodi i izdaci Proračuna Grada Drniša od 2020. do 2022.

Kto	Opis	2020.	2021.	2022.
3	Rashodi poslovanja	3.435.886	3.764.128	3.381.436,12
31	Rashodi za zaposlene	461.752	467.715	389.759,73
32	Materijalni rashodi	1.045.655	1.032.919	1.003.058,29
34	Financijski rashodi	15.226	30.810	29.887,18
35	Subvencije	368	524	350,54
36	Pomoći dane u inozemstvo i unutar opće države	1.545.135	1.770.227	1.538.612,21
37	Naknade građanima i kućanstvima	111.710	108.898	136.395,12
38	Ostali rashodi	256.040	353.036	283.373,06
4	Rashodi za nabavu nefinancijske imovine	848.130	2.128.320	839.888,82
41	Rashodi za nabavu neproizvedene imovine	58.586	64.472	109.436,59
42	Rashodi za nabavu proizv. dugotrajne imovine	789.544	2.063.847	730.452,23
45	Rashodi za dodatna ulaganja na nefinancijskoj imovini	0	0	0
	UKUPNI RASHODI	4.284.016	5.892.448	4.221.324,94
5	Izdaci za financijsku imovinu i otplate zajmova	9.869	235.962	273.957,06
	UKUPNI RASHODI I IZDACI	4.293.885	6.128.409	4.495.281,99

Izvor: <https://drnis.hr/> (28.08.2023.), obrada UHY Savjetovanje

Iz prikazane tablice i grafikona sa rashodima i izdancima proračuna vidljivo je da:

- Prosječni ukupni rashodi i izdaci Grada Drniša u promatranom razdoblju iznose 4.972.525 EUR.
- Kada se uspoređuje 2022. godina s 2020. uočava se povećanje od 4,69%.
- Prosječni rashodi poslovanja tijekom promatranog razdoblja su 3.527.150 EUR te čine u prosjeku 70,93% ukupnih rashoda i izdataka.
- Materijalni rashodi prosječno iznose 29,12% ukupnih rashoda poslovanja.
- Rashodi za zaposlene prosječno iznose 12,47% ukupnih poslovnih rashoda.
- Financijski rashodi prosječno čine 0,72% ukupnih poslovnih rashoda.

- Subvencije čine prosječno 0,01% ukupnih poslovnih rashoda.
- Pomoći dane u inozemstvo prosječno čine 45,87% ukupnih poslovnih rashoda.
- Naknade građanima i kućanstvima prosječno čine 3,37% ukupnih poslovnih rashoda, dok ostali rashodi čine 8,43% ukupnih poslovnih rashoda.
- Rashodi za nabavu nefinancijske imovine prosječno su u promatranom razdoblju iznosili 1.272.113 EUR tj. činili su u prosjeku 28,30% ukupnih rashoda i izdataka.

2.1.3. Učinkovitost gradske uprave u provedbi dokumenata prostornog uređenja

U trenutku izrade ovog dokumenta na snazi su sljedeći prostorno planski dokumenti:

- Prostorni plan uređenja Grada Drniša
- Urbanistički plan uređenja Grada Drniša
- Urbanistički plan uređenja poslovne zone „Radonić“
- Urbanistički plan uređenja gospodarske zone „Brištane“
- Urbanistički plan uređenja dijela ugostiteljsko turističke zone „Recepcijski i informacijski punkt Roški slap“

Bitni planski i razvojni dokumenti su:

- Plan gospodarenja otpadom Grada Drniša za razdoblje 2016.-2022. godine
- Procjena rizika od velikih nesreća za Grad Drniš
- Procjena ugroženosti stanovništva, materijalnih i kulturnih dobara i okoliša od katastrofa i velikih nesreća za područje, Grad Drniš
- Odluka o odvodnji otpadnih voda na području Aglomeracije Drniš
- Provedbeni program za razdoblje 2022. – 2025.
- Strategija upravljanja imovinom u vlasništvu Grada Drniša za razdoblje od 2021. – 2027. godine

2.1.4. Komunikacija s građanima

Komunikacija Grada s građanima odvija se putem službene web stranice <https://www.drnis.hr/>, gdje se na dnevnoj bazi ažuriraju vijesti vezane za stanovnike Grada, objavljuju pozivi i objave sjednica gradskog vijeća, dokumenti Grada: financijska izvješća, proračun, važeći akti, javna nabava te važniji događaji. Navedenim dokumentima je moguće pristupiti bez upućivanja posebnog zahtjeva, a pristup svim ostalim informacijama i dokumentima ostvaruje se podnošenjem usmenog ili pisanog zahtjeva.

Grad Drniš, gradonačelnik i djelatnici su uvijek spremni na otvorenu suradnju sa svojim sumještanima.

Cilj ovakve komunikacije je u prvom redu osigurati transparentnost i pristup informacijama. Komunikacija na ovoj razini omogućava pravovremenu informiranost te pruža mogućnost participacije stanovništva u gospodarskom razvoju Grada.

2.1.5. Iskustvo provedbe projekata iz bespovratnih sredstava

Grad Drniš posjeduje bogato iskustvo provedbe projekata financiranih bespovratnim sredstvima, što je garancija daljnjeg napretka u svim aspektima, a posebice zalog za uspješnu pripremu i provedbu ključnih projekata za razvoj grada u narednom obračunskom EU okviru 2021. – 2027. Niže je prikaz najvažnijih informacija o provedenim projektima ili projektima u provedbi.

Tablica 3 Popis projekata

Naziv projekta	Izvor	Ukupna vrijednost projekta	Bespovratna sredstva
"Razvoj turizma na rubnim dijelovima NP Krka"	IPA 2007 HR 16 I PO 001 Regional Competitiveness Operational Programme 2007- 2013	632.133,51 EUR	532.382,84 EUR
„Adriatic Canyons Adventure Tours – ADRIATIC CANYONING“.	INTERREG - IPA CBC programa prekogranične suradnje Hrvatska - Bosna i Hercegovina - Crna Gora	1.879.251,32 EUR	1.597.363,59 EUR
"Integrirani program obnove kulturne baštine Grada Drniša"	Europski fonda za regionalni razvoj	485.586,30 EUR	369.307,19 EUR
"Izgradnja i opremanje reciklažnog dvorišta na području Grada Drniša"	Kohezijski fond	427.347,62 EUR	342.864,14 EUR
"Izgradnja prometnice s infrastrukturom u stambenoj zoni Pazar u Drnišu"	Programa ruralnog razvoja RH 2014.-2020., Mjere 07 "Temeljne usluge i obnova sela u ruralnim područjima", Podmjera 7.2. "Ulaganja u izradu, poboljšanje ili proširenje svih vrsta male infrastrukture, uključujući ulaganja u obnovljive izvore energije i uštedu energije", Operacija: 7.2.2. "Ulaganje u građenje nerazvrstanih cesta".	141.734,73 EUR	141.734,73 EUR

"Rekonstrukcija postojeće građevine (tržnice) - Izgradnja 5 (pet) nadstrešnica i 1 (jedne) prodavaonice u Gradu Drnišu"	7.4.1. "Ulaganja u pokretanje, poboljšanje ili proširenje lokalnih temeljnih usluga za ruralno stanovništvo, uključujući slobodno vrijeme i kulturne aktivnosti te povezanu infrastrukturu".	97.693,44 EUR	95.453,75 EUR
Gradnja i opremanje dječjeg vrtića u Drinovcima	7.4.1. "Ulaganja u pokretanje, poboljšanje ili proširenje lokalnih temeljnih usluga za ruralno stanovništvo, uključujući slobodno vrijeme i kulturne aktivnosti te povezanu infrastrukturu".	1.084.895,22 EUR	862.698,25 EUR
"Energetska obnova zgrade Dječjeg vrtića Drniš"	Operativni program „Kohezija i konkurentnost"	83.615,37 EUR	73.866,91 EUR
Sufinanciranje provedbe projekta "Energetska obnova zgrade Dječjeg vrtića Drniš"	Ministarstvo regionalnog razvoja i fondova EU, Fond za sufinanciranje provedbe EU projekata na regionalnoj i lokalnoj razini	86.681,17 EUR	36.678,50 EUR
7.1.1. " Sastavljanje i ažuriranje planova za razvoj jedinica lokalne samouprave	Programa ruralnog razvoja RH 2014-2020	14.665,87 EUR	14.665,87 EUR
"NATURA DRNIŠ - Održivi razvoj drniške prirodne baštine pod ekološkom mrežom Natura 2000"	Operativnog programa "Konkurentnost i kohezija 2014.-2020.".	744.149,38 EUR	632.526,98 EUR
„Croatian eInvoicing for Local and Regional Authorities“ (In-LoRe)	Ministarstvo gospodarstva, poduzetništva i obrta	11.489,72 EUR	8.617,29 EUR
„Osposobljavanjem do zaposlenja“	Operativnog programa Učinkoviti ljudski potencijali,	78.775,76 EUR	78.775,76 EUR
"Za bolju budućnost – program zapošljavanja žena u Gradu Drnišu“ – Zaželi – faza I	Operativnog programa Učinkoviti ljudski potencijali 2014.-2020	384.751,08 EUR	384.751,08 EUR
"Razvoj gospodarstva Grada Drniša kroz ulaganje u poslovnu zonu Drniš".	Europskih strukturnih i investicijskih fondova u financijskom razdoblju 2014-2020.	1.216.762,66 EUR	909.834,58 EUR
„Pokreni se!“	Europski socijalni fond, Operativni program Učinkoviti ljudski potencijali 2014. - 2020.	77.159,03 EUR	77.159,03 EUR

"WiFi4EU"	Europska komisija	15.000,00 EUR	15.000,00 EUR
„Pilot projektu uspostave IoT gradske mreže za potrebe upravljanja javnom rasvjetom	Fond za zaštitu okoliša i energetske učinkovitost	26.543,40 EUR	21.234,72 EUR
Projekt primjene koncepta "Pametnih gradova" -GIS Grada Drniša -proširenje WiFi mreže na području grada Drniša	Fond za zaštitu okoliša i energetske učinkovitost	61.218,40 EUR	48.974,72 EUR
"Sanacija i zatvaranje odlagališta neopasnog otpada Moseć u Drnišu"	Fond za zaštitu okoliša i energetske učinkovitost	1.766.657,44 EUR	1.501.658,82 EUR
Sufinanciranje projekta sanacije odlagališta otpada Moseć.	Ministarstvo regionalnog razvoja i fondova EU, Fond za sufinanciranje provedbe EU projekata na regionalnoj i lokalnoj razini	1.766.657,44 EUR	176.665,74 EUR
"Izgradnja sustava za navodnjavanje na nogometnom igralištu NK DOŠK u Drnišu"	TO 3.1.1. "Ulaganje u pokretanje, poboljšanje ili proširenje lokalnih temeljnih usluga za ruralno stanovništvo, uključujući slobodno vrijeme i kulturne aktivnosti, te povezanu infrastrukturu" (izvor: LAG Krka)	43.400,36 EUR	24.595,20 EUR.
"Nastavak unaprjeđenja usluga za djecu u sustavu ranog i predškolskog odgoja i obrazovanja Dječjeg vrtića Drniš u Gradu Drnišu"	Europski socijalni fond	574.639,37 EUR	574.639,37 EUR
„Ponovno zajedno“ - program zapošljavanja žena u Gradu Drnišu – Zaželi - faza III	Operativnog programa Učinkoviti ljudski potencijali 2014.-2020	131.098, 57 EUR	131.098,57 EUR

Izvor: <https://www.drnis.hr/> (07.02.2022.), obrada UHY Savjetovanje

2.2. Teritorijalno demografska analiza

2.2.1. Prostor i površine

Drniški kraj bio je područje značajnih povijesnih događanja. O naseljenosti svjedoče arheološki ostaci iz razdoblja paleolitika. U starom vijeku ovdje je bila razdjelnica ilirskih plemena Liburna i Delmata. U srednjem vijeku na ovim područjima nastaje jezgra prve hrvatske države. Prvi pisani spomen Drniša datira iz 1494. godine. U XV. stoljeću dolazi do prodora Turaka pod čijom vlašću drniški kraj ostaje sve do pred kraj XVII. stoljeća.

To razdoblje obilježeno je čestim borbama Turaka i Mlečana i povremenom mletačkom prevlašću. U doba osmanske vlasti Drniš se spominje kao veliki grad s 200 do 300 domaćinstava, izgrađenim sustavom vodoopskrbe, mostovima i pet džamija. Dolaskom mletačke vlasti u XIII. stoljeću Drniš se spušta sa Gradine i grade se objekti i trg, palazzino i kvartir, koji čine današnje središte grada.

Na samom kraju XVIII. stoljeća Drniš dolazi pod vlast Austrije pod kojom ostaje do 1918. god, osim kraćeg perioda francuske vladavine početkom XIX. stoljeća. U ovom periodu Drniš se intenzivno razvija: otvaraju se rudnici mrkog ugljena, željeznicom se povezuje sa Šibenikom i Splitom, uvodi se kontinuirana nastava u osnovnim školama, osniva se Drniška glazba, otvara Slavjanska narodna čitaonica, uvodi hrvatski jezik u škole, osniva Hrvatski sokol, organizacija koja započinje organizirane sportske aktivnosti, a osniva se i općinska štedionica s ciljem unapređenja poljoprivrede i šumarstva.

Godine 1923., za vrijeme Kraljevine SHS, Drniš je dobio električnu energiju, a 1925. god. završena je izgradnja željezničke pruge prema Zagrebu te uvedena telefonija. Nakon II. svjetskog rata i razdoblja socijalističke Jugoslavije, Drniš je ponovno doživio stradanje u Domovinskom ratu (1991.-1995.). Nakon što su proveli četiri godine u progonstvu, Drnišani se vraćaju svojim domovima i obnavljaju grad. Više o drniškoj povijesti možete saznati u Gradskom muzeju Drniš. Uske su i strme međusobno isprepletene uličice, gusto izgrađeni i spontano dograđivani objekti, građeni od klesanog ili grubo obrađenog kamena. To su tipična obilježja za dalmatinske gradiće u unutrašnjosti.

Naselja Grada Drniša su: Badanj, Biočić, Bogatić, Brištane, Drinovci, Drniš, Kadina Glavica, Kanjane, Kaočine, Karalić, Ključ, Kričke, Lišnjak, Miočić, Nos Kalik, Pakovo Selo, Parčić, Pokrovnik, Radonić, Sedramić, Siverić, Širitovci, Štikovo, Tepljuh, Trbounje, Velušić, Žitnić.

Grad Drniš zauzima ukupno 355,27 km² površine na kopnu što čini 11,91% ukupnog prostora Šibensko kninske županije. Grad Drniš dio je sjevernodalmatinskog zaobalja, odnosno nešto užeg područja Dalmatinske zagore.

Drniš se nalazi između Šibenika i Knina, odnosno između Splita i Zadra. Grad je razvijao svoje posredničke i uslužne djelatnosti u tom slabije naseljenom i siromašnijem prostoru, čije se gospodarstvo oslanjalo na razvitak stočarstva, vinogradarstva, rudarstva i iskorištavanje boksita, a kasnije i na skromniji razvitak industrije i usluga.

Drniš i šire područje lako su dostupni zbog jako dobrih cestovnih i željezničkih veza sa svim dijelovima Hrvatske.

Drniš se i u buduću treba razvijati kao središte tog dijela Zagore, te kao važno prometno križište i strateško čvorište, gdje se križaju važni zagorski alternativni prometni cestovni pravci SZ-JI iz pravca Ravnih Kotara i Bukovice prema Muću i Vrlici (Benkovac-Drniš-Muć (Vrlika)) i poprečni cestovni pravac Šibenik - Drniš - Knin i dalje, te željeznička pruga iz pravca Splita i Šibenika, preko Drniša prema Kninu i dalje u unutrašnjost Hrvatske.

2.2.2. Prirodna obilježja

2.2.2.1. Reljef

Današnji reljef Drniša oblikovan je dugotrajnim djelovanjem nadzemnih prirodnih sila i procesa. Ovo područje karakterizira izrazita reljefna raznolikost i vrlo različite geomorfološke cjeline. Na relativno malom području smještene su planine Promina, Moseć i Svilaja, krška zaravan Miljevci, ravničarski predjeli Petrovog i Kosovog polja, ispresijecani riječnim tokovima Krke i Čikole koje su u nižim dijelovima toka formirale fascinantne krške kanjone.

Područje Grada Drniša je pravi krški dinarski zagorski prostor u kojem se izmjenjuju ogoljeli kamenjar, škrti pašnjaci i plodna polja sa crvenicom i vinogradima, vapnenačko-krški prostor Drniške zagore južno od kanjona Čikole i planinskog grebena Moseća, do granica općine Unešić. U središtu ovog područja nalazi se Promina, planina koja dominira cijelim krajolikom te se s nje pruža prekrasan pogled na Miljevački plato te na Krku i Čikolu. S njenog vrha može se vidjeti i Jadransko more od koje je udaljena 30 km. Promina je svojim postankom, tektonskom građom i petrografskim sastavom veoma zanimljiva. Jedina je planina u Dalmaciji bogata rudama: ugljenom i boksitom koji su se iz njene utrobe dugo kopali. Iako pripada dinarskom vapnenačkom gorju, prominske stijene su posebne građe i sastava: lapor, glina, pješčenjaci i vapnenci slojevito se izmjenjuju, pa su u geološkoj literaturi poznati kao "prominske naslage". Vrlo su bogate paleontološkim biljnim i životinjskim ostacima i okaminama iz morskog doba (kad je ovaj prostor bio pod morem). Duga je desetak kilometara, otočnog morskog tipa. Najviši je vrh Čavnovka (1148 m).

Prateća pojava u reljefu područja su i slabo plodna krška polja s iznimkom plodnog Petrovog polja. Glavno prirodno - zemljopisno obilježje je bezvodni krš u kojem agrarnu vrijednost imaju mala polja i doci. Petrovo polje kotlina je s odlikom krškog polja i jedno je od triju plodnih polja uz Krku. Najveća naselja drniškoga kraja su u Petrovu polju uz koje se razvio i grad Drniš. Prostorno - zemljopisna jedinica Promina - Miljevci uglavnom je ravničarski kraj, osim malog dijela uz planinu Prominu i dijela u kanjonu Krke. Velika raznolikost prostora Grada Drniša predstavlja, prvenstveno, značajnu resursnu osnovu za razvoj mediteranske poljoprivrede, a posebno je značajna za razvoj selektivnih oblika turizma 12 koji se temelje na ruralnom i aktivnom turizmu. Planinarsko izletište Promina, blizina rijeke Čikole i Krke, franjevačkog samostana Visovac, te dijela NP Krka - Roškog Slapa čine posebno okruženje gradu Drnišu, te ga svojim prirodnim ljepotama izdvajaju kao privlačnu izletničku destinaciju.

2.2.2.2. Vrsta tla

Prostor Županije pripada tipičnom krškom prostoru gdje prevladava crvenica plitka i srednje duboka. Slijede eutrična smeđa tla na vapnencu, tipične lesivirane i koluvijane crvenice te kamenjari.

Glavni pritisci na tlo na području Šibensko-kninske županije, kako su navedeni u Izvješću o stanju okoliša Županije bili su: erozija tla, dehumizacija tla, trajni gubitak zemljišta (i tla na njemu) prenamjenom prvenstveno kao posljedica urbanizacije, izgradnje infrastrukture i eksploatacije mineralnih sirovina, zatim iscrpljivanje i degradacija intenzivnom poljoprivredom te onečišćenje tala različitim onečišćujućim tvarima. Radi smanjenja i uklanjanja različitih štetnih pritisaka na tlo, postoji širi raspon mjera koje se kreću od neposrednog smanjenja pritisaka kao npr. reduciranja emisija različitih difuznih odnosno lokalnih onečišćujućih tvari, indirektnih mjera biološke sanacije degradiranih površina i erozijskih zona uspostavom vegetacijskog pokrova, direktnih mjera konzervacije tla putem primjene različitih zaštitnih preparata (npr. polimera) te tretmana pročišćavanja odnosno remedijacije.

Tla na prostoru Županije pretežito su jedva pogodna ili posve nepogodna za poljoprivredu. Od pogodnih tala najznačajnija su ona nastala na laporu, flišu i aluvijalnim nanosima, koja se nalaze u poljima u kršu i sličnim depresije u kojima se nalazi akumulirano tlo. Razmatrano po glavnim prostornim cjelinama Županije, primorsko područje karakteriziraju manje plodna tla, dok se udio tala pogodnijih za poljoprivredu povećava prema unutrašnjosti, odnosno u kontinentalnom području Šibensko-kninske županije.

2.2.2.3. Klima

Iako je drniški kraj u neposrednoj blizini mora formirale su se vrlo specifične klimatske prilike koje imaju karakter izmijenjene mediteranske klime. To je zbog naglašenog kontinentalnog utjecaja u Petrovu polju i na planinskim padinama koje se spuštaju prema polju.

Jači mediteranski utjecaj zbog otvorenosti reljefa prema šibenskom moru osjeća se na prostoru Promina-Miljevci (uspijevaju masline) i na području drniške zagore zbog otvorenosti reljefa prema šibenskom primorju.

U cjelini gledano podneblje je uglavnom submediteransko, ljeti toplo (žege i suše), zimi blago s obilnim jesenje-zimskim padalinama. Srednja mjesečna temperatura najhladnijeg mjeseca (siječnja) u Drnišu ne pada ispod 5°C (u Šibeniku 6.5°C), a srednja mjesečna temperatura najtoplijeg mjeseca (srpnja) kreće se oko 25°C (u Šibeniku 24.2°C).

Padaline su u Drniškom kraju relativno visoke (u odnosu na Šibenik), ali nepravilno raspoređene. Najsušniji je kolovoz sa 48 mm, a najvlažniji listopad sa 248 mm padalini. Za poljoprivredu naročit značaj imaju vjetrovi. Bura je dominantan vjetar (50% svih vjetrova), te zajedno s jugom je vjetar zimskog dijela godine. Maestral i burin su lagani povjetarci u ljetnoj polovici godine. To su u pravilu dnevni vjetrovi. Zbog burina obično nema jutarnje rose, a maestral ublažava poslijepodnevnu vrućinu i jače se osjeća u području platoa Miljevci i u Prominskom kraju koja je zaravan gotovo 140 km. Goli krški kamenjar opće je obilježje najvećeg dijela kraja (s izuzetkom Petrova polja), ali ne smije se zanemariti i utjecaj čovjeka koji je prostor šuma sveo na najmanju površinu. Ipak uz sav negativan čovjekov rad uspjele su se očuvati izolirane šumske površine koje sa prostranim kamenjarima, šikarom i sub mediteranskom makijom i obrađenim poljem čine u vegetacijskom pogledu 3 osnovna elementa. Snijeg je rijetka pojava i u pravilu se ne zadržava više od dva dana.

Tablica 4 Meteorološki podaci na najbližoj mjernoj postaji Knin (za razdoblje 1949. – 2021.)

Pokazatelji	Postaja Drniš
Srednja godišnja temperatura °C	13
Maksimalna apsolutna godišnja temperatura °C	40,9
Minimalna apsolutna godišnja temperatura °C	-18,4
Srednja godišnja naoblaka	4,1/8
Srednja godišnja relativna vlažnost zraka (%)	74,1
Srednja godišnja količina oborina (mm)	89,2
Ukupna godišnja količina oborina (mm)	1070,6
Srednja dnevna maksimalna količina oborina (mm)	30,4
Srednji godišnji broj dana sa snježnim pokrivačem	0,3
Globalna radijacija (j/cm ² /dan)	1480,7

Izvor: <https://www.meteo.hr/> (07.02.2022.), obrada UHY Savjetovanje

2.2.2.4. Vegetacija

Na području Drniša dominiraju površine pod šumskom vegetacijom (118.56 ha) te poljoprivredne površine (97.18 ha). Površine pod prirodnom vegetacijom i neprirodne (izgrađene) površine zauzimaju nešto manji prostorni udio.

Područje Grada Drniša odlikuje se raznolikošću stanišnih tipova, biljnih zajednica i životinjskih vrsta tipičnih za submediteransko podneblje Dalmatinske zagore. Iako je većina stanišnih u ovom području nalaze se i rijetki stanišni tipovi: primorske, termofilne šume i šikare medunca te stanišni tip submediteranskog suhog travnjaka. Florno bogatstvo drniškog područja čine biljne svojte koje tipično pridolaze u sklopu suhих submediteranskih travnjaka, dračika, submediteranskih šikara medunca i bjelograba te na obrađenim površinama, uz suhozide i sl.

Šume pokrivaju oko 25% teritorija Šibensko-kninske županije. Županijske šume, u koje spadaju i one na drniškom području, uglavnom nemaju gospodarsku, nego općekorisne funkcije: turističku, estetsku, ekološku, rekreacijsku, zdravstvenu, hidrološku, klimatsku, protuemisijsku.

Najzastupljenije biljne zajednice na drniškom području su bjelogorične šikare. Nekada je ovaj prostor bio šumovitiji, a šume su prekrivale znatne dijelove, osim najstjenovitijih lokaliteta. Šume su tisućljećima, sve donedavna, od strane stanovništva koje je moralo zadovoljiti svoje potrebe u ogrjevu, građevinskom materijalu, vapnu (klaku), materijalu za izradu oruđa, pomagala i raznih drugih životnih potrepa od drva, te za obradivim i pašnjačkim površinama, bile izložene sječi, krčenju i paleži. Posebice je brz porast broja stanovnika u 18. i 19. stoljeću, sve do početka druge polovice 20. stoljeća dodatno pojačao iskorištavanje šumskog pokrova. Na mjestima krčevina i paljevina, gdje čovjek nije ogradio i očuvao plitki pokrov tla, bujice i vjetrovi su ga raznijeli i stvoren je današnji krševiti krajobraz.

Od sedamdesetih godina 20. stoljeća, opadanjem broja stanovnika, elektrifikacijom i korištenjem plina, a time i smanjenjem sječe i ispaše, šumsko raslinje naglo se obnavlja, a procesi reforestacije zahvaćaju sve veće površine. U novije vrijeme obnavljaju se neprohodne šume hrasta cera (*Quercus Cerris*) te običnog hrasta, graba i jasena.

Što se životinjskih svojti tiče, na području Drniša nalaze se karakteristični submediteranski stanišni tipovi. Faunu sisavaca obilježavaju mali i srednji sisavci prilagođeni poljoprivrednim aktivnostima čovjeka, te bogata fauna šišmiša, kojih je 10, prema Crvenoj knjizi sisavaca, navedeno kao strogo zaštićeno ili zaštićeno i ugroženo. Kritično ugrožene vrste sokolovki se također mogu pronaći na području Drniša, kao i (prema Crvenoj knjizi ugroženih ptica RH) prugasti orao (*Hieraetus fasciatus*) te krški sokol (*Falco biarmicus*). Od pjevica, treba istaknuti populaciju velike ševe (*Melanocorypha calandra*), koja na ovom području broji oko 100 parova, što čini najveću populaciju u Republici Hrvatskoj (50% od ukupne populacije Hrvatske).

Za Dalmaciju je karakteristično da ima najmanje vodozemaca, svega 10 vrsta, ali naprimjer, najveći broj gmazova, ukupno 31 vrstu. Ovdje od strogo zaštićenih svojiti valja spomenuti crvenkrpicu (*Zamenis situla*) i kopnenu kornjaču (*Testudo hermanni*), kao vrste koje mogu obitavati na ovom području. Gatalinka i mali vodenjak se također mogu očekivati u primorskim lokvama i barama. Iako vrste vretenaca ovise o vodenim staništima (močvare, lokve, slatine, blatine, poplavna polja i jezera), neke vrste mogu se naći uz vodena i vlažna staništa povremenih vodotoka. Na širem području zabilježeno je 33 vrste vretenaca. Prema Crvenom popisu danjih leptira utvrđene su 3 ugrožene svojite danjih leptira koje mogu pridolaziti u drniške krajeve. Na obalnim stijenama rijeke Čikole raste više dalmatinskih endema poput finog zvončića (*Campanula lepida*), primorskog crnobora (*Veronica orbiculata*) te modrog lasinja (*Moltkia petraea*). U Krki i Čikoli obitavaju riblje vrste turskog klena i dalmatinske gaovice koje naseljavaju samo te dvije rijeke. Turski klen se primjerice, tijekom sušnog razdoblja povlači u podzemne vode, posebice u izvor Čikole.

2.2.2.5. Vode

Drniški kraj prima znatno više padalina od priobalnog dijela Šibensko-kninske županije. Posljedica toga su brojniji izvori vode i površinski tokovi, od kojih su najvažniji rijeke Krka i Čikole.

Krka teče Kninskim poljem, gdje prima prve značajne pritoke. S lijeve strane to su rijeke Krčić i Kosovčica, a s desne rijeka Orašnica. Na izlazu iz Kninskog polja Krka ulazi u kanjon. Najpoznatiji veći pritoci su Butišnica i Krkić u Kninu, pa Čikola koja utječe uzvodno od Skradinskog buka i tvori slikoviti sutok s Krkom na Visovačkom jezeru. Ukupan pad Krke od izvora do ušća iznosi 224 m, a na njenom toku nalazi se 7 slapova: Bilušića buk, Brljan, Manojlovački slapovi, Rošnjak, Miljacka slap, Roški slap i Skradinski buk.

Potopljeni dijelovi ušća, slapovi te kanjon rijeke Krke čine Nacionalni park Krka koji je značajan i u turističkoj ponudi Grada Drniša. Također, na rijeci Krki nalaze se i hidroelektrane, HE Jaruga, HE Miljacka, HE Golubić, MHE Roški slap i MHE Krčić.

Čikola dužine korita od 47 km je najveći prtok Krke. Izvire kod sela Čavoglave, protječe kroz grad Drniš i ulijeva se u Visovačko jezero na rijeci Krki, poviše Skradinskog buka iznad grada Skradina. Nizvodno od Drniša do Visovca teče Čikola kroz dublji stjenoviti kanjon. Kanjon je mjestimično dubok i do 170 m. Iako ljeti gotovo potpuno presuši te dozvoljava istraživanje svojim suhim koritom, u zimskim mjesecima, posebice nakon obilnih kiša, teče cijelom duljinom svog toka. Lokalitet Kanjona Čikole zaštićen je od 1965. godine. Dio Čikole, koji je zaštićen kao značajni krajobraz, proteže se od Drniša do od novog mosta za Miljeve preko Čikole. Donji dio kanjona nizvodno od mosta pa do ušća u Krku pripada nacionalnom parku Krka i na tom dijelu nalazi se Nelipićeve srednjovjekovna utvrda Ključica i nepresušno vrelo Torak.

Uz spomenute površinske tokove Krke i Čikole, krško područje Dalmacije sadrži brojne izvore vode. Izvori vode u kršu izuzetno su podložni onečišćenjima, posebice nakon obilnih padalina. Oborinske vode s površine nose i komunalne otpadne vode čija je sastavnica i kanalizacijska kao i industrijska otpadna voda. Posebnu prijetnju značajnom krajobrazu predstavljaju kanalizacijski ispusti grada Drniša koji se bez ikakvih filtera i pročišćivača izlijevaju u rijeku Čikolu, dovodeći u opasnost brojna prirodna staništa životinjskih i biljnih vrsta.

Zbog opasnosti od onečišćenja, donesena je županijska odluka o zaštiti izvorišta rijeke Čikole, pa je npr. u IV. zoni sanitarne zaštite izvorišta rijeke Čikole zabranjeno:

- ispuštanje nepročišćenih otpadnih voda;
- građenje postrojenja za proizvodnju opasnih i onečišćujućih tvari za vode i vodni okoliš;
- građenje građevina za oporabu, obradu i odlaganje opasnog otpada;
- uskladištenje radioaktivnih i za vode i vodni okoliš opasnih i onečišćujućih tvari, izuzev uskladištenja količina lož ulja dovoljnih za potrebe domaćinstva, pogonskog goriva i maziva za poljoprivredne strojeve, ako su provedene propisane sigurnosne mjere za građenje, dovoz, punjenje, uskladištenje i uporabu;
- građenje benzinskih postaja bez zaštitnih građevina za spremnike naftnih derivata (tankvana).

2.2.2.6. Zaštita prirode

Vodeni tijek i kanjon rijeke Čikole izuzetnih je pejzažnih vrijednosti. Nakon prolaska Petrovim poljem, nizvodno od Drniša Čikola formira kanjonski dio tijeka koji je i njen najzanimljiviji i najatraktivniji dio.

Posebno je slikovit ulazni dio i lokalitet uz mlinicu gdje su stijene visoke 70-80 metra. Zbog tih karakteristika kanjonski je dio Čikole proglašen Odlukom skupštine općine Drniš od 23.12.1967. godine rezervatom prirodnog predjela (Službeni vjesnik općina Drniš, Knin i Šibenik broj 19/67), a prema Zakonu o zaštiti prirode zaštićen je u kategoriji zaštićenog krajolika. Zaštita se odnosi na dio tijeka rijeke Čikole od mosta u Drnišu do ušća Čikole u Krku. Prostor je djelomično u društvenom, a djelomično u privatnom vlasništvu.

Na prostoru grada Drniša nalaze se i drugi vrijedni prostori kao što su područja šume na padinama Kaluna, prostor uz potok Trzibalićevac, gradski park Ivana Meštrovića te Petrovo polje i tijek rijeke Čikole u Petrovom polju.

Iako ova područja nisu zaštićena u smislu Zakona o zaštiti prirode zbog njihovih karakteristika potrebni ih je planskim mjerama zaštite sačuvati od neprimjerenog korištenja te po potrebi propisati mjere kojima bi se unaprijedilo stanje u prostoru i ova područja privela namjeravanom korištenju.

Nacionalni park "Krka" proglašen je 1985. godine, a nakon promjena granica 1997. godine obuhvaća ukupno 10.900 ha. Na prostoru Grada Drniša, NP "Krka" zauzima 2.562 ha, što je 17,54 % ukupne površine NP "Krka". Način zaštite i korištenja NP "Krka" određen je Prostornim planom NP "Krka".

Nacionalni park Krka, jedan je od najpoznatijih i najposjećenijih nacionalnih parkova Hrvatske. Smješten je na području Šibensko-kninske županije u blizini Drniša i obuhvaća površinu od 109 km² najljepšeg toka rijeke Krke i donji tok rijeke Čikole. S potopljenim dijelom ušća Krka je duga oko 72,5 km i po dužini je 22. rijeka u Hrvatskoj. Izvire u podnožju planine Dinare, 3,5 km sjeveroistočno od Knina. Sa sedam sedrenih slapova i ukupnim padom od 224 m, Krka je prirodni i krški fenomen. Sedreni slapovi rijeke Krke temeljni su fenomen ove rijeke. Područje je iznimnih prirodnih vrijednosti i obuhvaća očuvane ekosustave. Uz turističku djelatnost, namjena mu je i znanstvena, kulturna, odgojno-obrazovna i rekreativna.

Uz blizinu NP "Krka" kontinentalni turizam Drniša potencijal ima i u odličnim izletničkim mogućnostima i gastronomskoj ponudi. Uz planinarenje obližnjim planinama Svilaje i Promine, gdje postoji planinarski dom, pružaju se i mogućnosti bavljenja ekstremnim sportovima (paragliding, zmajarenje, slobodno penjanje itd.). Uz planirani razvoj seoskog turizma, uređenje biciklističkih, jahaćih, pješačkih staza i vidikovaca, vinskih i pršutarskih cesta, ponuda lokalnih poljoprivrednih proizvoda i gastronomskih specijaliteta s naglaskom na prepoznatljivi lokalni identitet Drniškog pršuta i vina privući će se veliki broj turista.

2.2.2.7. Područje ekološke mreže (NATURA 2000)

Ekološka mreža Republike Hrvatske, proglašena Uredbom o ekološkoj mreži (NN 124/13, 105/15), predstavlja područja ekološke mreže Europske unije Natura 2000. Natura 2000 je ekološka mreža sastavljena od područja važnih za očuvanje ugroženih vrsta i stanišnih tipova Europske unije. Njezin cilj je očuvati ili ponovno uspostaviti povoljno stanje više od tisuću ugroženih i rijetkih vrsta te oko 230 prirodnih i poluprirodnih stanišnih tipova. Dosad je u ovu ekološku mrežu uključeno oko 30.000 područja na gotovo 20% teritorija EU što je čini najvećim sustavom očuvanih područja u svijetu. Natura 2000 se temelji na EU direktivama, područja se biraju znanstvenim mjerilima, a kod upravljanja tim područjima u obzir se uzima i interes i dobrobit ljudi koji u njima žive.

Prostornim planom uređenja Grada Drniša određena su područja ekološke mreže, sukladno EU ekološkoj mreži NATURA 2000. podijeljena su na područja važna za divlje svojte i stanišne tipove (potencijalna "SAC" područja – Special Areas of Conservation) te međunarodno važna područja za ptice (potencijalna "SPA" područja – Special Protection Areas).

Slika 2 Prikaz ekološke mreže Natura 2000 Grada Drniša



Izvor: <http://www.bioportal.hr/gis/> (08.02.2022.)

Ekološka mreža na području Grada Drniša obuhvaća ekološki značajna područja

1. Područja važna za divlje svojte i stanišne tipove:

- Nacionalni park Krka
- Čikola – kanjon
- Svilaja
- Jama nasuprot Torka
- Trogrlo špilja

2. Međunarodno važno područje za ptice:

- Krka i okolni plato

Grad Drniš proveo je projekt pod nazivom „Natura Drniš – Održivi razvoj drniške prirodne baštine pod ekološkom mrežom Natura 2000“ s ciljem razvoja nove posjetiteljske infrastrukture (hostel, biciklističko-pješačka staza, javne bicikle), te razvoj edukativno-interpretativnih sadržaja za podizanje stupnja educiranosti posjetitelja i lokalnog stanovništva o drniškoj prirodnoj baštini.

Tablica 5 Ekološki značajna područja Grada Drniša

Područja važna za divlje svojte i stanišne tipove
Nacionalni park Krka
Čikola - kanjon
Svilaja
Jama nasuprot Torka
Trogrlo špilja
Međunarodno važno područja za ptice
Krka i okolni plato

Izvor: <https://drnis.hr/> (08.02.2022.), obrada UHY Savjetovanje

2.2.3. Stanovništvo i demografska obilježja

2.2.3.1. Stanovništvo

Unutar Šibensko-kninske županije živi 96.381 stanovnika (prema zadnjem popisu 2021.) odnosno 2,49% ukupnog stanovništva RH. Gustoća naseljenosti je 32,30 stanovnika po km².

Gledajući Grad Drniš, u okvirima Šibensko-kninske županije ona čini:

- 11,91% površine Šibensko-kninske županije,
- 6,51% stanovništva Šibensko-kninske županije.

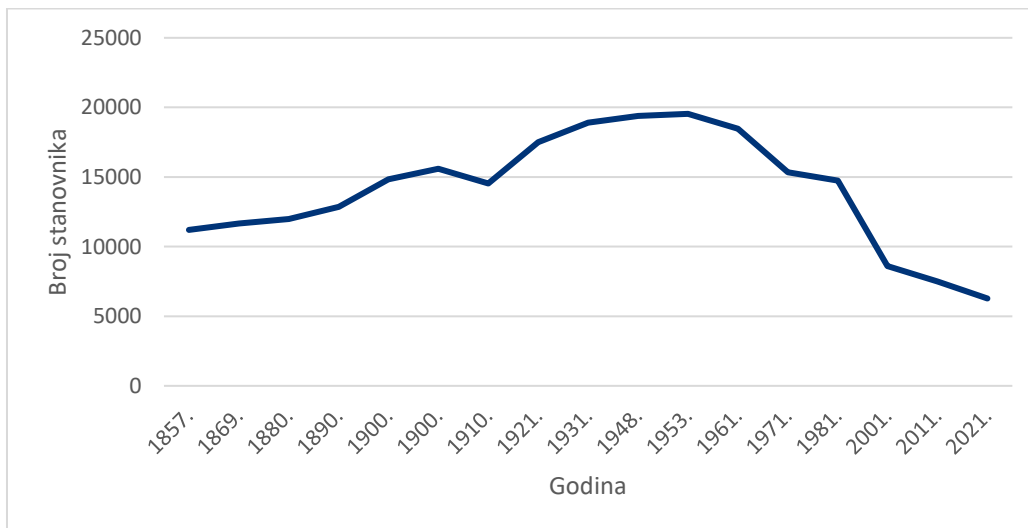
Tablica 6 Naseljenost u Šibensko-kninskoj županiji i gradu Drnišu

	Površina km ²	Broj stanovnika	Broj stanovnika na km ²
Grad Drniš	355,27	6.276	17,67
Šibensko-kninska županija	2.984	96.381	32,30

Izvor: <http://www.dzs.hr/> (14.10.2022.), obrada UHY Savjetovanje

Prema popisu stanovništva 2021. godine Državnog zavoda za statistiku na području Grada Drniša živi 6.276 stanovnika. Prosječna gustoća naseljenosti na području Grada je 17,67 stanovnika po km².

Grafikon 2 Prikaz kretanja broja stanovnika u Gradu Drnišu u razdoblju od 1857.-2021.



Izvor: <http://www.dzs.hr/> (14.10.2022.), obrada UHY Savjetovanje

U prethodnom grafikonu se uočava da se broj stanovnika na području Grada Drniša iz godine u godinu smanjiva još od druge polovice 1990-ih.

Dobno spolna struktura (prema zadnjem dostupnom popisu iz 2021.) prikazuje da je u Gradu 0,84% osoba koje imaju 90 i više godina, a na razini županije čine 0,85% ukupnog stanovništva županije.

Najbrojnije stanovništvo Grada se nalazi u dobnoj skupini od 30 do 59, što je u korelaciji sa županijskom razinom, ali je brojno i stanovništvo u dobi od 70 i 89 godina.

Tablica 7 Dobno spolna struktura grada Drnišu i Šibensko-kninske županije, popis 2021.

Ukupno			Starost							
			0-4	5-14	15-29	30-44	45-59	60-69	70-89	90 i više
Grad Drniš	Sv.	6.276	232	522	1.069	947	1.356	998	1.099	53
	M.	3.178	116	267	581	501	692	554	451	16
	Ž.	3.098	116	255	488	446	664	444	648	37
Šibensko-kninska županija	Sv.	96.381	3.782	8.497	14.346	16.494	19.075	15.757	17.606	824
	M.	47.452	1.921	4.364	7.420	8.448	9.579	7.785	7.698	237
	Ž.	48.929	1.861	4.133	6.926	8.046	9.496	7.972	9.908	587

Izvor: <http://www.dzs.hr/> (05.12.2023.), obrada UHY Savjetovanje

Demografski podaci Grada i Županije pokazuju depopulaciju stanovništva za oba promatrana razdoblja što kao negativan trend prati statističke brojke ostatka Republike Hrvatske.

Tablica 8 Demografski podaci na području Grada Drnišu i ŠkŽ u 2018. i 2022.

	2018.			2022.		
	Živorodeni	Umrli	Prirodni prirast	Živorodeni	Umrli	Prirodni prirast
Drniš	46	115	-69	63	116	-53
ŠkŽ	795	1.471	-676	835	1.704	-869

Izvor: <http://www.dzs.hr/> (05.12.2023.), obrada UHY Savjetovanje

Donja tablica prikazuje podatke o migracijskim obilježjima stanovnika Grada Drniša. Vidljivo je da u 2021. godini ukupno odselilo 2,49% stanovništva, a doselilo je njih 2,69%.

Od ukupnog broja doseljenih na području Grada 62,72% je migriralo s područja RH, dok je 16,57% iz inozemstva.

Tablica 9 Stanovništvo prema migracijskim obilježjima, 2021.

Grad	Ukupno doseljeni	Doseljeni iz drugog grada/općine iste županije	Doseljeni iz druge županije	Doseljeni iz inozemstva	Ukupno odseljeni	Odseljeni u drugi grad/općinu u iste županije	Odseljeni u drugu županiju	Odseljeni u inozemstvo
Drniš	169	60	46	28	156	48	53	20

Izvor: <http://www.dzs.hr/> (05.12.2023.), obrada UHY Savjetovanje

Narodnost stanovništva Grada Drniša je homogena i 93,74% stanovništva je hrvatske narodnosti. Srbi čine 5,35% populacije, Albanci 0,08%, a Bošnjaci 0,05%.

Tablica 10 Stanovništvo prema narodnosti, popis 2021.

Narodnost	Broj	%
Hrvati	5.883	93,74
Albanci	5	0,08
Bošnjaci	3	0,05
Crnogorci	2	0,03
Nijemci	3	0,05
Rusi	2	0,03
Slovaci	2	0,03
Slovinci	1	0,02
Srbi	336	5,35
Turci	1	0,02
Židovi	1	0,02
Ostali	5	0,08
Nepoznato	6	0,1
Ne izjašnjavaju se	5	0,08

Izvor: <http://www.dzs.hr/> (05.12.2023.), obrada UHY Savjetovanje

U tablici koja slijedi može se vidjeti da većina stanovništva, njih 87,25% pripada katoličkoj vjeroispovijesti. Nakon katoličke vjeroispovijesti, najbrojniji su pravoslavci (5,47%).

Tablica 11 Vjerska struktura stanovnika grada Drniša, popis 2021.

Vjerska struktura	Broj	%
Katolici	5.476	87,25
Pravoslavci	343	5,47
Protestanti	2	0,03
Ostali kršćani	258	4,11
Muslimani	10	0,16
Ostale religije, pokreti i svjetonazori	40	0,64
Agnostici i skeptici	18	0,29
Nisu vjernici i ateisti	72	1,15
Ne izjašnjavaju se	40	0,64
Nepoznato	17	0,27

Izvor: <http://www.dzs.hr/> (05.12.2023.), obrada UHY Savjetovanje

Kada se govori o stupnju obrazovanja stanovnika Grada Drniša, 14,65% stanovnika ima najviše završenu osnovnu školu, 61,95% najviše završenu srednju školu, 17,96% stanovnika ima visoko obrazovanje, dok onih bez škole ima 2,12%.

Tablica 12 Stanovništvo staro 15 i više godina prema završenoj školi i spolu, popis 2021.

Spol	UKUPNO	Bez škola	1-3 razred osnovne škole	4-7 razred osnovne škola	Osnovna škola	Srednja škola	Visoko obrazovanje			
							Ukupno	Stručni studij	Sveučilišni studij	Doktorat znanosti
Sv.	5.522	117	26	157	809	3.421	992	505	485	2
M.	2.795	22	2	30	308	1.988	445	239	205	1
Ž.	2.727	95	24	127	501	1.433	547	266	280	1

Izvor: <http://www.dzs.hr/> (05.12.2023.), obrada UHY Savjetovanje

2.2.3.2. Stanovanje

Prema Popisu stanovništva iz 2021. godine, Grad Drniš broji 2.442 kućanstava. Najbrojnija su ona sa 1 članom (32,31%), a slijede ih kućanstva sa 2 člana (26,04%). Prosječno svako kućanstvo u gradu ima 1,05 člana.

Tablica 13 Broj kućanstava i broj članova kućanstava, popis 2021.

Opis	Ukupno	Broj članova kućanstva											Prosječan broj osoba u kućanstvu
		1	2	3	4	5	6	7	8	9	10	11 i više	
Broj kućanstava	2.442	789	636	378	325	169	102	28	10	2	3	0	2,57
Broj osoba	6.276	789	1.272	1.134	1.300	845	612	196	80	18	30	0	-

Izvor: <http://www.dzs.hr/> (05.12.2023.), obrada UHY Savjetovanje

Prema Popisu stanovništva iz 2021. godine najviše osoba živi u stanovima za stalno stanovanje, njih 76,91%, dok ostatak živi u privatnim kućanstvima.

2.2.4. Tržište rada

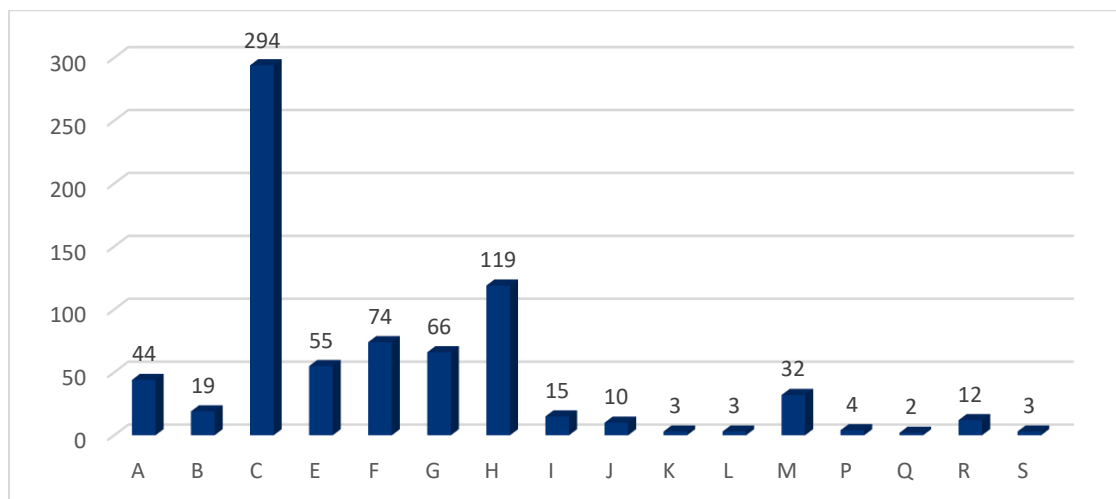
Prema zadnjim dostupnim podacima (Popis stanovništva 2021.) na području Grada Drniša 62,28% stanovništva spada u dobnu skupinu radno sposobnog stanovništva. Od toga je 53,26% radno sposobnih muškaraca te 46,74% radno sposobnih žena. Postotak radno sposobnog stanovništva na razini županije je 59,87%, dok je postotak radno sposobnih muškaraca 50,76% te žena 49,24%.

Tablica 14 Radno sposobno stanovništvo Grada Drniša i Šibensko-kninske županije, Popis 2021.

	Spol	Radno sposobno stanovništvo (15 – 64 godine)
Grad Drniš	Sv.	3.909
	M.	2.082
	Ž.	1.827
Šibensko-kninska županija	Sv.	57.702
	M.	29.290
	Ž.	28.412

Izvor: <http://www.dzs.hr/> (05.12.2023.), obrada UHY Savjetovanje

Grafikon 3 Zaposleni prema djelatnosti zaposlenja u Gradu Drnišu u 2021. godini



Šifra djelatnosti: A – poljoprivreda, šumarstvo i ribarstvo, B – rudarstvo i vađenje, C – prerađivačka industrija, D – opskrba električnom energijom, plinom, parom i klimatizacija, E – opskrba vodom, uklanjanje otpadnih voda, gospodarenje otpadom te djelatnosti sanacije okoliša, F – građevinarstvo, G – trgovina na veliko i malo; popravak motornih vozila i motocikala, H – prijevoz i skladištenje, I – djelatnost pružanja smještaja te pripreme i usluživanja hrane, J – informacije i komunikacije, K – financijske djelatnosti i djelatnosti osiguranja, L – poslovanje nekretninama, M – stručne, znanstvene i tehničke djelatnosti, N – administrativne i pomoćne uslužne djelatnosti, O – Javna uprava i obrana; obvezno socijalno osiguranje, P – Obrazovanje, Q – Djelatnosti zdravstvene zaštite i socijalne skrbi, R – Umjetnost, zabava i rekreacija, S – Ostale uslužne djelatnosti, T – djelatnosti kućanstava kao poslodavca, djelatnosti kućanstva koja proizvode različitu robu i obavljaju različite usluge za vlastite potrebe, U – Djelatnost izvanteritorijalnih organizacija i tijela, X - nepoznato

Izvor: <https://digitalnakomora.hr/> (06.12.2023.), obrada UHY Savjetovanje

S obzirom na područje zaposlenosti, najviše zaposlenih je u prerađivačkoj industriji, njih 294 ili 38,94%. Slijede ih zaposleni u prijevozu skladištenju, njih 15,76%. Najmanji broj zaposlenih prema području zaposlenosti je u financijskim djelatnostima i djelatnostima osiguranja, djelatnosti zdravstvene zaštite i socijalne skrbi, ostalim uslužnim djelatnostima i poslovanju nekretninama.

2.2.4.1. Nezaposlenost

Prema podacima Hrvatskog zavoda za zapošljavanje, na području Grada Drniša u 2021. godini bilo je 245 nezaposlenih osoba, od toga 44,49% muškaraca i 35,51% žena. U razdoblju od 2017. - 2021. godine broj nezaposlenih se smanjio za 26,20%. Na razini županije u 2021. je bilo 4.344 nezaposlenih osoba, od toga 48,04% muškaraca i 51,96% žena. Županija, kao i Grad, bilježi konstantan pad broja nezaposlenih. Trend je prekinut u 2020. godini velikim dijelom zbog virusa Covid-19 koji je zahvatio cijeli svijet. U 2021. godini uočava se oporavak i kroz ponovni pad broja nezaposlenih kako na razini županije, tako i na razini Grada.

Tablica 15 Nezaposlenost na razini Grada Drniša i na razini ŠKŽ za razdoblje 2017.-2021.

	Godina				
	2017.	2018.	2019.	2020.	2021.
Grad Drniš					
Ukupno	332	249	196	255	245
Muški	156	101	89	114	109
Ženski	176	148	107	141	136
Šibensko-kninska županija					
Ukupno	5.457	4.434	3.945	4.903	4.344
Muški	2.607	2.066	1.924	2.339	2.087
Ženski	2.850	2.368	2.021	2.564	2.257

Izvor: <http://www.hzz.hr/> (09.02.2022.), obrada UHY Savjetovanje

Tablica 16 Nezaposlenost po rodovima zanimanja i trajanju nezaposlenosti u 2021. godini

Zanimanje	>1god	1-2 god	2-3 god	3-5 god	5-8 god	8 god i više	Ukupno
Vojna zanimanja	0	0	0	0	0	0	0
Zakonodavni dužnosnici	0	0	0	0	0	0	0
Znanstvenici/inženjeri	20	7	2	1	0	0	30
Tehničari	30	8	2	1	0	2	43
Administrativni službenici	16	7	2	1	2	0	26
Uslužna/trgovačka zanimanja	28	7	1	0	1	0	37
Poljoprivrednici, šumari, ribari	0	0	0	0	0	0	0
Obrt/pojedinačna zanimanja	20	5	1	0	0	0	26
Rukovatelji strojevima	7	2	1	0	0	0	11
Jednostavna zanimanja	50	13	3	5	2	0	73

Izvor: <http://www.hzz.hr/> (09.02.2022.), obrada UHY Savjetovanje

Najviše nezaposlenih osoba su oni iz jednostavnih zanimanja potom tehničari. Slijede ih uslužna/trgovačka zanimanja i znanstvenici/ inženjeri.

2.3. Javna Infrastruktura

2.3.1. Prostorno planiranje i infrastruktura

Prostorni plan uređenja osnovni je dokument prostornog uređenja kojim se sukladno načelima prostornog uređenja uređuje svrhovita organizacija, korištenje i namjena prostora te uvjeti za uređenje, unaprjeđenje i zaštitu prostora Grada. Uspješno i odgovorno planiranje prostornim uređenjem svakako doprinosi napretku cijelog društva.

Pročišćenim tekstom odredbi za provođenje Prostornog plana uređenja Grada Drniša površine su razgraničene na:

1. Površine za razvoj i uređenje naselja su građevinska područja naselja koja su namijenjena smještaju i uređenju:
 - stanovanja s pratećim i pomoćnim funkcijama
 - javnih i društvenih djelatnosti (upravna, socijalna, zdravstvena, predškolska, školska, kulturna, vjerska)
 - poslovnih i proizvodnih djelatnosti bez štetnih utjecaja na okoliš
 - ugostiteljsko-turističkih djelatnosti (smještajne građevine i prateći sadržaji, ugostiteljski i zabavni sadržaji)
 - sportskih i rekreacijskih djelatnosti
 - groblja

- prometna i komunalne infrastrukture
 - zelenih površina (javni parkovi, zaštitne zelene površine)
 - i drugih građevina i površina koje služe za normalno funkcioniranje naselja, a u svrhu uređenja i zaštite okoliša
2. Površine za razvoj i uređenje prostora izvan naselja su površine koje su Prostornim planom određene izvan građevinskog područja naselja kao:
 - građevinska područja izdvojenih gospodarskih namjena (proizvodne, poslovne, ugostiteljsko-turističke, sportsko-rekreacijske, groblja)
 - površine za razvoj i uređenje izvan građevinskih područja za iskorištavanje mineralnih sirovina, rekreaciju, posebnu namjenu, infrastrukturne sustave, građevine u funkciji obavljanja poljoprivrednih djelatnosti
 - poljoprivredne
 - šumske i
 - vodne površine
 3. Građevinska područja izdvojenih namjena određena su za površine izdvojene namjene izvan naselja:
 - društvena i javna namjena
 - ugostiteljsko-turistička
 - proizvodna i poslovna
 - proizvodna – prehrambena
 - proizvodna – prerada mineralnih sirovina
 - groblje
 - sportsko rekreacijske namjene
 4. Površine za razvoj i uređenje prostora izvan građevinskih područja su površine koje su određene za sljedeću namjenu:
 - gospodarska namjena, površine za iskorištenje mineralnih sirovina
 - posebna namjena
 - površine infrastrukturnih sustava
 - poljoprivredno tlo isključivo osnovne namjene
 - osobito vrijedno obradivo tlo
 - vrijedno obradivo tlo
 - ostala obradiva tla
 - šuma isključivo osnovne namjene
 - gospodarska šuma
 - šuma posebne namjene
 - ostalo poljoprivredno tlo, šume i šumsko zemljište
 - vodne površine

Zahvati u prostoru od važnosti za Državu su:

1. Prometne građevine
 - 1.1. Cestovne građevine s pripadajućim građevinama i uređajima:
 - brze ceste Šibenik-Drniš-Knin-BiH
 - održavanje, uređenje i rekonstrukcija postojećih državnih cesta
 - izgradnje obilaznice grada Drniša
 - 1.2. Željezničke građevine s pripadajućim građevinama:

- planirana željeznička pruga velikog kapaciteta i brzine do 250 km/h Gračac-Radučić-Okalj-Šibenik-Split
- održavanje, uređenje i rekonstrukcija postojećih magistralnih željezničkih pruga te kolosijeci i pružna postrojenja na kolodvorima, osim industrijskih kolosijeka, kolodvorskih i pogonskih zgrada

1.3. Zrakoplovne građevine:

- planirana tercijarna zračna luka Pokrovnik 2C kategorije (moguća viša kategorija)

2. Energetske građevine

2.1. Elektroenergetske građevine:

- proizvodne – hidroelektrane HE Čikola I i II
- prijenosni sustavi: dalekovodni napon 220 kV do 4010 kV
 - DV 400 kV Konjsko – RHE Velebit – postojeći
 - DV 2x 400 kV Konjsko – RHE Velebit – planirani
 - DV 220 kV Konjsko – Brinje – postojeći

2.2. Građevine za proizvodnju i transport plina s pripadajućim građevinama, odnosno uređajima i postrojenjima:

- magistralni plinovod

3. Vodne građevine

3.1. Regulacijske i zaštitne vodne građevine

- akumulacije i retencije za obranu od poplava i višenamjenske akumulacije s prostorom za prihvaćanje poplavnog vala volumena $1 \times 10^6 \text{ m}^3$ i više

3.2. Građevine za melioracijsku odvodnju:

- površine za 2.000 do 10.000 ha – Petrovo polje

3.3. Građevine za korištenje voda:

- vodoopskrbi sustav Visovačkog jezera (na ušću Čikole)
- vodoopskrbni sustav na izvoru Čikole- vodozahvat, odnosno crpna stanica za korištenje mineralnih voda koje se koriste kao voda za piće
- akumulacije za vodoopskrbu 500.000 m^3 i više
- građevine za melioracijsko navodnjavanje kapaciteta površine 500 ha i više
- ribnjak površine veće od 5 ha

3.4. Građevine za zaštitu voda:

- sustav za odvodnju otpadnih voda za grad Drniš

4. Građevine na zaštićenom području

- sve građevine u Nacionalnom parku Krka

5. Sportske građevine – golf igralište

- sportski i rekreacijski centri veći od 5 ha

6. Proizvodne građevine

- građevine za proizvodnju obojenih metala, nemetalnih minerala, cementa, stakla, keramike, celuloze, papira, tekstila i kože

7. Građevine posebne namjene

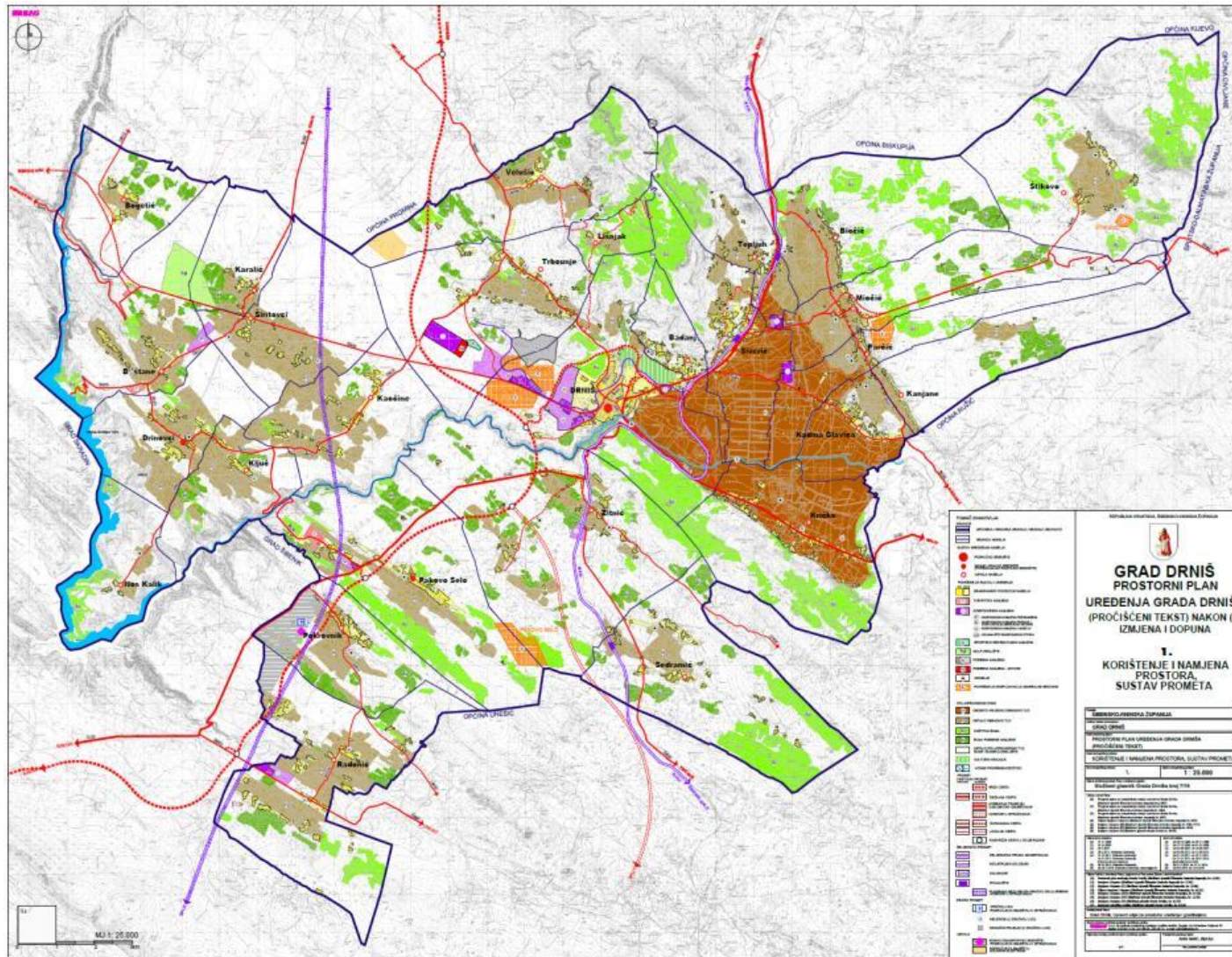
- vojna građevina i građevina od posebnog značaja za obranu države, sukladno posebnim propisima

8. Ugostiteljsko i turističke građevine
 - ugostiteljsko-turistička cjelina površine 5 ha i više, odnosno za 1.000 gostiju i više
9. Ostale građevine
 - trgovački centar površine 5 ha i više

Zahvati od važnosti za Županiju su:

1. Prometne građevine
 - 1.1. Cestovne građevine s pripadajućim građevinama i uređajima:
 - održavanje i rekonstrukcija postojećih županijskih cesta radi poboljšanja tehničkih elemenata, manje korekcije trasa radi poboljšanja tehničkih elemenata prometnice pri čemu se to ne smatra promjenom trase
 - 1.2. Željezničke građevine s pripadajućim građevinama
 - industrijski kolosijeci radnih zona, kolodvorske i pogonske zgrade
2. Energetske građevine
 - 2.1. Elektroenergetske građevine
 - dalekovodi, transformatorska i rasklopna postrojenja napona 35 kV:
 - TS 110/35/20 kV Drniš – postojeća
 - DV 110 kV Bilice – Drniš – postojeći
 - DV 110 kV Bilice – Knin – postojeći
 - DV 110 kV Drniš – Knin – planirani
 - DV 110 kV Drniš – HE Peruća – planirani
 - DV 110 kV Drniš – EVP Žitnić – planirani
 - DV 110 kV EVP Žitnić – Konjsko – planirani
 - dalekovod 2x 110 kV Bilice – Knin u planiranu HE Čikola II – planirani
 - 2.2. Građevine plinoopskrbe
 - regionalni plinovod
 - MRS (mjerno redukcijske stanice)
 - RS (redukcijske stanice)
3. Vodne građevine
 - 3.1. Regulacijske i zaštitne vodne građevine:
 - građevine za zaštitu od erozije (BUJICE)
 - 3.2. Građevine za korištenje voda
 - građevine za vodoopskrbu
 - građevine i instalacije vodozahvata, crpenja, pripreme, spremanja i transporta vode koji pripadaju vodoopskrbnim sustavima:
 - Torak
 - Drniš
 - Sedramić
 - 3.3. Građevine za zaštitu voda
 - građevine sustava odvodnje (kolektor, crpke, uređaji, ispusti i dr.)
4. Građevine za postupanje s otpadom
 - građevine za gospodarenje otpadom
5. Gospodarske zone i građevine
 - zona Kalun

Slika 3 Grafički prikaz korištenja i namjene površina unutar područja PPU-a Grada Drniša






TUMAČ ZNAKOVLJA:

GRANICE

 OPĆINSKA / GRADSKA GRANICA / GRANICA OBUHVATA


 GRANICA NASELJA

SUSTAV SREDIŠNJIH NASELJA


-  PODRUČNO SREDIŠTE
-  MANJE LOKALNO SREDIŠTE (POTENCIJALNO RAZVOJNO SREDIŠTE)
-  OSTALA NASELJA

POVRŠINE ZA RAZVOJ I UREĐENJE

OSR - NEODR

 GRABEVINSKO PODRUČJE NASELJA

 TURISTIČKA NAMJENA


 GOSPODARSKA NAMJENA

 - GOSPODARSKA NAMJENA-PREHRAMBENA

 - GOSPODARSKA NAMJENA-PREPRADA I EKSPLOATACIJA MINERALNE SIROVINE

 - GOSPODARSKA NAMJENA U NASELJU


 - ODLAGALIŠTE GRABEVINSKOG OTPADA


 ŠPORTSKO-REKREACIJSKA NAMJENA

 GOLF IGRALIŠTE


 POSEBNA NAMJENA

 POSEBNA NAMJENA - ZATVOR

 GROBLJE


 POVRŠINE ZA EKSPLOATACIJU MINERALNE SIROVINE

POLJOPRIVREDNE ZONE

 OSOBITO VRIJEDNO OBRADIVO TLO


 OSTALO OBRADIVO TLO

 ZAŠTITNA ŠUMA

 ŠUMA POSEBNE NAMJENE

 OSTALO POLJOPRIVREDNO TLO, ŠUME I ŠUMSKO ZEMLJIŠTE

 KULTURNI KRAJOLIK

 VODNE POVRŠINE/VODOTOCI


PROMET

CESTOVNI PROMET

POSTROJE

 BRZA CESTA

 DRŽAVNA CESTA

 KOREKCIJA TRASE I/ILI DJELOMIČNO IZMJENJANJE

 KORIDOR U ISTRAŽIVANJU

 ŽUPANIJSKA CESTA

 LOKALNA CESTA

 RASKRIŽJE CESTA U DVIJE RAZINE

ŽELJEZNIČKI PROMET

 ŽELJEZNIČKA PRUGA- MAGISTRALNA

 INDUSTRIJSKI KOLOSJEK


 KOLODOVOR

 STAJALIŠTE

 PLANIRANA BRZA PRUGA GRAČAC-OKLAJ-ŠIBENIK -KORIDOR U ISTRAŽIVANJU

ZRAČNI PROMET

 ZRAČNA LUKA -PODRUČJE ZA SMJEŠTAJ U ISTRAŽIVANJU

 HELIODROM (U ZRAČNOJ LUCI)

 GRANIČNI PRIJELAZ (U ZRAČNOJ LUCI)

OSTALO

 ROBNO-TRANSPORTNO SREDIŠTE -PODRUČJE ZA SMJEŠTAJ U ISTRAŽIVANJU

 PODRUČJE ZA SMJEŠTAJ SOLARNIH ELEKTRENA

REPUBLIKA HRVATSKA, ŠIBENSKO-KNINSKA ŽUPANIJA



GRAD DRNIŠ

PROSTORNI PLAN

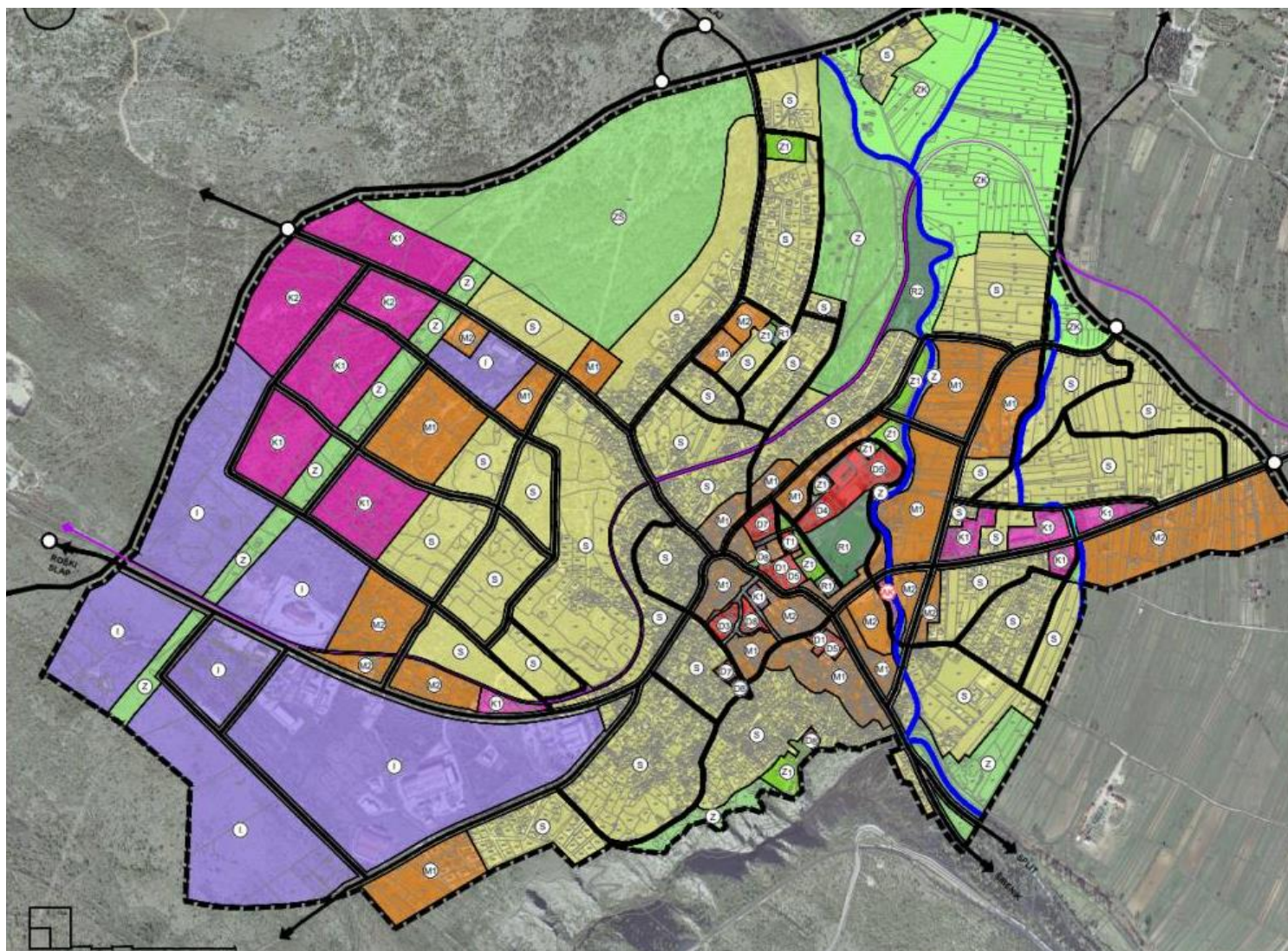
UREĐENJA GRADA DRNIŠA

(PROČIŠĆENI TEKST) NAKON (V) IZMJENA I DOPUNA

1. KORIŠTENJE I NAMJENA PROSTORA, SUSTAV PROMETA

Županija: ŠIBENSKO-KNINSKA ŽUPANIJA	
Jedinična lokalna samouprava: GRAD DRNIŠ	
Naziv prostornog plana: PROSTORNI PLAN UREĐENJA GRADA DRNIŠA (PROČIŠĆENI TEKST)	
Naziv kartografskog prikaza: KORIŠTENJE I NAMJENA PROSTORA, SUSTAV PROMETA	
Broj kartografskog prikaza: 1.	Mjerilo kartografskog prikaza: 1 : 25.000
Objava pročišćenog teksta Plana u službenom glasniku: Službeni glasnik Grada Drniša broj 7/16	
Odluke o izradi Plana: (0) Program mjera za unapređenje stanja u prostoru Grada Drniša, (Službeni vjesnik: Šibensko-kninske županije broj 8/87) (1) Program mjera za unapređenje stanja u prostoru Grada Drniša, (Službeni vjesnik: Šibensko-kninske županije br. 8/04) (2) Program mjera za unapređenje stanja u prostoru Grada Drniša, (Službeni vjesnik: Šibensko-kninske županije br. 4/07) (3) Ciljane izmjene i dopune (Službeni vjesnik: Šibensko-kninske županije br. 3/12) (4) Izmjene i dopune (III) (Službeni vjesnik: Šibensko-kninske županije br. 7/08 i 7/11) (5) Izmjene i dopune (IV) (Službeni vjesnik: Šibensko-kninske županije br. 3/14) (6) Izmjene i dopune (V) (Službeni glasnik: Grada Drniša br. 01/16)	
Objava javne rasprave: (0) 17.11.1998. (1) 10.12.2006. (2) 26.7.2007. (3) 25.4.2012. Slobodna Dalmacija (4) 21.10.2011. Slobodna Dalmacija (4) 14.01.2012. Slobodna Dalmacija (Fonovna javna rasprava) (5) 25.10.2014. Slobodna Dalmacija (6) 29.7.2015. Slobodna Dalmacija, www.mjpu.hr	Javni uvid održan: (0) Od 25.10.1998. do 26.11.1998. (1) Od 17.12.2006. do 01.01.2006. (2) Od 02.08.2007. do 16.08.2007. (3) Od 03.05.2012. do 12.05.2012. (4) Od 31.10.2011. do 15.11.2011. (4) Od 21.01.2013. do 28.01.2013. (ponovljeni javni uvid) (5) Od 3.11.2014. do 12.11.2014. (6) Od 6.8.2015. do 14.8.2015.
Objava Odluke o donošenju Plana, suglasnost na Plan prema Zakonu i stupni izradi: (0) Prostorni plan uređenja Grada Drniša (Službeni vjesnik: Šibensko-kninske županije, br. 1/00) (1) Izmjene i dopune (Službeni vjesnik: Šibensko-kninske županije br. 7/06) (2) Izmjene i dopune (I) (Službeni vjesnik: Šibensko-kninske županije, br. 2/08) (3) Ciljane izmjene i dopune (Službeni vjesnik: Šibensko-kninske županije, br. 8/12) (4) Izmjene i dopune (III) (Službeni vjesnik: Šibensko-kninske županije, br. 8/13) (5) Izmjene i dopune (IV) (Službeni vjesnik: Šibensko-kninske županije, br. 1/15) (6) Izmjene i dopune (V) (Službeni glasnik: Grada Drniša, br. 6/15) (7) Ispravak tehničke grafičke (Službeni glasnik: Grada Drniša, br. 5/16)	
Nositelj izrade Plana: Grad Drniš, Upravni odjel za prostorno uređenje i graditeljstvo	
Stručni izradivač pročišćenog teksta i pročišćene grafike: URBING d.o.o. za poslovne prostorne uređenja i zaštite okoliša, Zagreb, Av. Većeslava Holjevača 20 tel/fax: 01(230-1140), 231-55-05, 233-45-14, e-mail: urbing@urbing.hr	
Tijelo koje utvrđuje pročišćen tekst i pročišćenu grafiku: M.P.	Predsjednik gradskog vijeća: Ante Galić, dipl.iur. ime, prezime i podpis

Slika 4 Grafički prikaz korištenja i namjene površina unutar područja UPU-a grada Drniša



URBANISTIČKI PLAN UREĐENJA GRADA DRNIŠA Izmjene i dopune (VIII)

1. KORIŠTENJE I NAMJENA POVRŠINA

TUMAČ:

	GRANICA OBUHVATA		CESTOVNI PROMET CESTE, ULICE I JAVNE PROMETNE POVRŠINE
	STAMBENA NAMJENA		OBILAZNICA
	MIEŠOVITA NAMJENA M1 - premdio stambena, M2 - premdio poslovna		GLAVNA GRADSKA ULICA
	JAVNA I DRUŠTVENA NAMJENA D1 - upisna, D2 - zdravstvena, D3 - predškolska, D4 - školska, D5 - kulturna, D6 - vjerska		SABIRNA ULICA
	PROIZVODNA		STAMBENA ULICA
	POSLOVNA K1 - poslovna, trgovačka, komunalno-servisna, K2 - trgovački centar		ULICE U GOSPODARSKOJ ZONI
	UGOSTITELJSKO-TURISTIČKA NAMJENA T1 - hotel		OSTALE ULICE
	SPORTSKO-REKREACIJSKA NAMJENA R1 - sport, R2 - rekreacija		PRIKLJUČCI NA OBILAZNICU
	JAVNE ZELENE POVRŠINE Z1 - javni park		ŽELJEZNIČKI PROMET
	ZASTITNE ZELENE POVRŠINE Z2 - zaštitna šumska površina		ŽELJEZNIČKA PRUGA ZA POSEBAN PROMET
	KULTURNI KRAJOLIK		
	VODOTOCI		

Županija	PRIMORSKO-GORANSKA		
Općina	OPĆINA KOSTRENA		
Naziv prostornog plana:	CILJANE IZMJENE I DOPUNE PROSTORNOG PLANA UREĐENJA OPĆINE KOSTRENA		
Naziv kartografskog prikaza:	KORIŠTENJE I NAMJENA PROSTORA		
Broj kartografskog prikaza:	1	Mjerilo kartografskog prikaza:	1:25 000
Odluka o izradi prostornog plana Sl. novine PGZ br. 49/13 Sl. n. Općine Kostrena br. 07/16	Odluka predstavničkog tijela o donošenju plana Sl. n. Općine Kostrena br. 03/17		
Javna rasprava (datum objave): Novi list, od 17. svibnja 2015. Novi list, od 23. studenog 2015. Novi list, od 28. rujna 2016.	Javni uvid održan: od 25. svibnja 2015. do: 08. lipnja 2015.	Ponovljeni javni uvid održan: od 02. prosinca 2015. do: 09. prosinca 2015.	II. ponovljeni javni uvid održan: od 03. listopada 2016. do: 09. listopada 2016.
Pečat upravnog tijela odgovornog za provođenje javne rasprave:	Odgovorna osoba za provođenje javne rasprave: EGON DUJMIĆ dipl. ing. građ. (ime, prezime i potpis)		
Suglasnost na plan prema članku 108. Zakona o prostornom uređenju ("Narodne novine", br. 153/13) KLASA: 350-02/17-11/29 UR. BROJ: 531-05-17-4 datum: 31. ožujka 2017.			
Pravna osoba koja je izradila plan:			
PLAN 21 d.o.o., Proleaz Marije K. Kozulić 4, 51000 Rijeka			
Pečat pravne osobe koja je izradila plan:	Odgovorna osoba: BOJAN BILIĆ, dipl. ing. arh. (ime, prezime i potpis)		
Odgovorni voditelj izrade prostornog plana: BOJAN BILIĆ, dipl. ing. arh., - ovlašten arhitekt - urbanist			
Suradnici (izradila osoba): 1. BOJAN BILIĆ, dipl. ing. arh. 2. ANA BURDEK KUGA, dipl. ing. arh. 3. TITO KOSTY, dipl. ing. arh. 4. BOJAN LINARDIĆ, dipl. ing. arh. 5. ANJA MAGLIĆ, mag. ing. arh.		Suradnici: 1. mr. arh. SLOBODAN BAJAČIĆ, dipl. ing. arh. 2. SANJA ZLOH, dipl. sec. 3. DALIBOR ČIKOVIĆ, mag. ing. arh. 4. MARIN KOKIĆ, prof. per. 5. LOVRO MATKOVIĆ, dipl. ing. arh. 6. HRVOJE STRČIĆ, dipl. ing.	
Pečat predstavničkog tijela:	Predsjednik Općinskog Vijeća: GORDANA VUKOŠA, v.r. (ime, prezime i potpis)		
Istovjetnost ovog prostornog plana s izvornikom ovjerava:	Pečat nadležnog upravnog tijela: (ime, prezime i potpis)		

Izvor: <https://www.drnis.hr/dokumenti/prostorno-uredjenje> (09.02.2022.), obrada UHY Savjetovanje

2.3.2. Prometna povezanost i infrastruktura

2.3.2.1. Cestovna infrastruktura

Područje Grada Drniša većim je dijelom cestovno dobro riješeno. Kraljeznica cijelog cestovnog sustava je cesta D 33 Šibenik – Drniš – Knin - BiH, koja je u cijelosti rekonstruirana iz pravca Šibenika do Drniša. Trasa obilaznice Drniša, predviđena idejnim rješenjem i studijom o utjecaju na okoliš u funkcionalnom smislu ovisi o izgradnji dijela brze ceste od čvorišta Pakovo Selo do čvorišta Drniš, odnosno konkretno o mostu preko rijeke Čikole koji spaja Miljevački plato s glavnom prometnicom Knin – Šibenik (D33). Izgrađena je I. dionica obilaznice, dok se za ostatak planira objaviti postupak nabave do kraja 2022. godine.

Područjem Grada Drniša prolaze postojeće:

- državna cesta D33: G.P. Strmica (gr.R.BiH) – Knin – Drniš – čvor Vidici (D8)
- državna cesta D56: Drniš (D33) – Muć – čvor Klis-Grlo (D1)

Planirane su:

- brza cesta Šibenik – Drniš – Knin
- obilaznica Drniša

U mreži lokalnih cesta planirane su nove lokalne prometnice:

- Žitnić (D33) – Malade – Trbounje (Ž6055) – Lišnjak – vrh Promine
- Velušić (L65028) – groblje Sv Ilija
- Siverić (D33) – groblje Sv Petar – D33 (kroz naselje Siverić)

Autobusnom linijom br.80 iz mreže linija prigradskog prometa Grad Drniš povezan je sa Splitom. Radnim danom na raspolaganju je 8 linija, a vikendom je dostupno pet linije. Linijom upravlja Promet d.o.o., Split. Shematski prikaz povezanosti sa Gradom Splitom je na slici niže. Važno je napomenuti da je povezanost ova dva grada jako važna budući se radi o drugom najvećem gradu u Republici Hrvatskom, a sama povezanost doprinosi zapošljavanju građana, ali dostupnosti usluga kojih nema na području Grada Drniša.

Slika 5 Mreža linija prigradskog prometa - Split i okolica (Drniš)



Izvor: <https://www.promet-split.hr/> (09.02.2022.)

Drniš ima i jednu liniju koja ujutro vozi za Šibenik, a popodne se vraća iz Šibenika u Drniš, a njome upravlja prijevozničko poduzeće Autotransport d.d., Šibenik.

Infrastrukturni problem predstavlja i manjak parkirališnog prostora, a najizraženije je u samom centru u kojem je uočen manjak parkirališnih mjesta.

Kod gradnje novih objekata prema Urbanističkom planu uređenja nužno je uzimati u obzir i planirati:

- stanovanje (obiteljske kuće): 1 stan – 1 PM
- stanovanje (višestambene kuće): 10-12 PM/ 1.000 m² BRP-a
- trgovina: 15-30 PM/ 1.000 m² BRP-a
- poslovni prostor 12-18 PM/ 1.000 m² BRP-a
- radna zona: 3-5 zaposlenih – 1 PM
- javni sadržaji: na 15 posjetitelja 1 PM

Prilikom izrade drugih planova unutar područja obuhvata UPU-a grada Drniša potrebno je proračun potrebnog broja parkirališnih mjesta vršiti primjenom gore navedenih normativa.

Rješenje parkirališnih potreba za svaki novi sadržaj treba u pravilu tražiti na parceli planiranog sadržaja.

2.3.2.2. Zračni promet

U okviru Strategije prostornog planiranja Republike Hrvatske i Prostornog plana Šibensko-kninske županije, na drniškom području planirana je i izgradnja zračne luke kategorije 2C u Pokrovniku. Potreba za zračnom lukom temelji se na učinku Jadranske autoceste i blizini turističkih destinacija (dva Nacionalna parka i 8 marina). Moguća gradnja može se odvijati u dvije faze:

- I. faza - kao sportski aerodrom – 900 m piste
- II. faza – kao turistički aerodrom – 1 200 m piste.

Gradu Drnišu najbliža zračna luka je Split (Resnik) udaljena 56 km.

2.3.2.3. Željeznički promet

Kroz Grad Drniš prolazi magistralni željeznički pravac Zagreb – Split, s odvojkom za Šibenik. Željeznički promet odvija se u okviru dopuštenih mogućnosti, te omogućuje izravnu i vrlo povoljnu vezu sa splitskom i šibenskom lukom. Glavnom željezničkom trasom Zagreb – Split povezana je preko kolosijeka i poslovna zona u Drnišu. U okviru plana elektrifikacije željezničke pruge Zagreb – Split, planirana je izgradnja građevine elektrovučne podstanice (transformatorske stanice) omjera transformacije 110/25 kV Žitnić, instalirane snage 2x7,5 MVA. Za osiguranje opskrbe električnom energijom TS 110/35/20 kV Drniš i EVP 110/25 kV Žitnić predviđena je izgradnja dalekovoda 110 kV TS Knin – TS Drniš - EVP Žitnić – TS Konjsko.

Planom je načelno određena i nova trasa za smještaj željezničke pruge velike propusne moći (do 250 km/h) na pravcu Gračac – Radučić – Oklaj – Pokrovnik – Perković – Šibenik – Split. Planirani koridor je 400 m.

2.3.3. Komunalna infrastruktura i energetika

2.3.3.1. Upravljanje otpadom

Sakupljanje otpada vrši komunalna tvrtka Gradska čistoća Drniš d.o.o. Glavna djelatnost poduzeća je skupljanje i odvoz neopasnog otpada. Osnivači komunalnog poduzeća su Grad Drniš i Općina Ružić.

Otpad se sakuplja u užoj jezgri grada minimalno dva puta tjedno, a u naseljima minimalno jedanput tjedno, te ga se odvozi dijelom na odlagalište Bikarac kojim upravlja tvrtka Bikarac d.o.o. za gospodarenje otpadom Šibensko-kninske županije, a dijelom na Mala Promina kojim upravlja komunalno društvo Čistoća i zelenilo d.o.o. iz Knina, dok se glomazni otpad odvozi po dojavu, na poziv korisnika.

Gradska čistoća Drniš d.o.o. ima ukupno 31 djelatnika (24 operativnih, te 7 administrativnih zaposlenika), a ukupan broj komunalnih vozila kojima raspolaže društvo je 9 (7 vozila za prijevoz otpada, 1 čistilica te 1 specijalno multifunkcionalno komunalno vozilo).

Četiri komunalna vozila svakodnevno planski obilaze pojedina područja Grada Drniša i prazne velike spremnike 1100 L za miješani komunalni otpad raspoređene za korisnike gdje se ne može provesti prikupljanje na kućnom pragu te spremnike 80L, 120L, 240L za miješani komunalni otpad koji su dodijeljeni domaćinstvima na kućnom pragu. Također se provodi odvojeno prikupljanje na kućnom pragu papira, kartona, stakla te plastike

Do otvaranja županijskog centra za gospodarenje otpadom prikupljeni neopasni otpad s područja Grada Drniša se od 15.03.2019. godine odvozi i odlaže na odlagalište neopasnog otpada „Bikarac“ u Šibeniku i na odlagalište „Mala Promina“ budući je temeljem članka 147. Zakona o održivom gospodarenju otpadom („Narodne novine“ broj 94/13, 73/17 i 14/19) i u skladu s Odlukom o redoslijedu i dinamici zatvaranja odlagališta („Narodne novine“ br. 3/19 i 17/19) KLASA: 351-01/18-01/531, URBROJ: 517-03-2-2-18-1 i sukladno dokumentu Dinamika zatvaranja odlagališta neopasnog otpada na području Republike Hrvatske donešena Odluka o zatvaranju i sanaciji odlagališta neopasnog (komunalnog) otpada „Moseć“ u Drnišu koja je objavljena u Službenom glasniku Grada Drniša br. 2/19.

2.3.3.1.1. Postojeće i planirane građevine za gospodarenje otpadom

Grad je 2018. i 2019. godine proveo projekt „Izgradnja i opremanje reciklažnog dvorišta na području Grada Drniša“. Projekt je sufinanciran sredstvima Kohezijskog fonda. Ukupna vrijednost projekta je bila 3.219.850,62 kuna, od čega su prihvatljivi troškovi 3.039.188,12 kuna, a bespovratna sredstva su odobrena u iznosu od 2.583.309,90 kuna, što je 85% ukupno prihvatljivih troškova.

Nakon provedenog projekta i ishodovane uporabne dozvole, Grad Drniš je predao prostor reciklažnog dvorišta na upravljanje, korištenje i održavanje Gradskoj čistoći Drniš d.o.o. Gradska čistoća Drniš d.o.o. je upisana u Očevidnik reciklažnih dvorišta pri Ministarstvu zaštite okoliša i energetike s danom 9. srpnja 2019. godine pod red. brojem REC-143.

Reciklažno dvorište je otvoreno svakim radnim danom od 8,00 do 15,00 sati, a subotom od 8,00 do 13,00 sati. Nedjeljom i praznikom reciklažno dvorište ne radi.

Preuzimanje otpada je besplatno za sve građane, a potrebno je doći sa važećom osobnom iskaznicom.

Reciklažno dvorište se nalazi na adresi Stjepana Radića 69, pored zgrade Gradske čistoće Drniš d.o.o., a ulaz je nasuprot Tehničkog pregleda u Drnišu.

Otpad koji se može prikupljati u reciklažnom dvorištu:

- Kartonska i papirna ambalaža
- Papir bez primjesa
- Staklo - ambalažno i ravno
- Metalna ambalaža - pića i napitci
- Metali crni
- Metali obojani
- Odjeća
- Plastika (PE kruta plastika, PET ambalaža, PS kruta plastika, folijarna plastika, ostala plastika)
- Biorazgradivi otpad s javnih površina i okućnica - "zeleni otpad"
- Drvo - komadno
- Automobilske gume
- EE otpad - elektronički
- EE otpad – električni (bijela tehnika)
- Građevni (građevinska štuta)
- Otpadna jestiva ulja
- Glomazni - pretežno metalni (dijelovi otpadnih vozila, ostali metalni otpad)
- Glomazni – nemetalni (madraci, otpad miješanog sadržaja, namještaj i sl.)
- Tekstil

U prvoj godini rada u reciklažnom dvorištu prikupljeno je preko 300 tona odvojenog otpada (papira, kartona, plastike, guma, EE otpada, stakla, stiropora, glomaznog otpada). Otpad se prikuplja u reciklažnom dvorištu, skladišti i dalje distribuira na recikliranje.

Slika 6 Reciklažno dvorište Drniš



Izvor: <https://www.gradskacistoca-drnis.hr/> (10.02.2022.)

Projekt "Sanacija odlagališta otpada Moseć u Gradu Drnišu", Grad Drniš prijavio je u prosincu 2019. godine u okviru Poziva na dostavu projektnih prijedloga Sanacija zatvorenih odlagališta otpada neopasnog otpada u sklopu Operativnog programa Konkurentnost i kohezija 2014.-2020. Vrijednost projekta je 13.310.880,47 kuna, od čega je 85%, odnosno 11.314.248,39 kuna dodijeljeno iz bespovratne EU potpore. Fond za zaštitu okoliša i energetska učinkovitost je odobrio Gradu Drnišu sufinanciranje u iznosu do 1.331.088,05 kuna, odnosno 10% ukupne vrijednosti projekta. Ministarstvo regionalnog razvoja i fondova EU je temeljem podnesenog zahtjeva za sufinanciranjem Grada Drniša na Javni poziv za sufinanciranje provedbe EU projekata na regionalnoj i lokalnoj razini, odobrilo sufinanciranje projekta sa još dodatnih 998.316,04 kune. Projekt je završen 2021. godine, te je odlagalište Moseć sanirano i zatvoreno.

2.3.3.2. Vodoopskrba i odvodnja

Područje bivše općine Drniš opskrbljuje se pitkom vodom preko izvorišta koja formiraju tri međusobno odvojena vodoopskrbna sustava.

Tablica 17 Izvori i vodoopskrbni sustavi

Izvor	Vodoopskrbni sustav
"Miljacka"	Sustav "Promina" - izvor "Miljacka"
"Torak „	sustav "Torak"
"Čikola", "Torak"	sustav "Čikola"

Izvor: <https://www.drnis.hr/> (10.02.2022.)

Zahvat vode vodoopskrbnog sustava "Promina" nalazi se na desnoj obali rijeke Krke uz HE "Miljacka". Za potrebe vodoopskrbe izgrađena je crpna postaja čiji je kapacitet 15.00 l/sek i tlačnim cjevovodom D=150 mm i L= 9000 m precrpkuje vodu u vodospremu "Lukar" koja je volumena V= 500 m³. Na tlačni cjevovod je direktno priključena mreža okolnih naselja. Navedeni vodoopskrbni sustav je građen bez kvalitetnih tehničkih rješenja tako da je na istom potrebna temeljita rekonstrukcija.

Inače za potrebe ovog područja projektirana je nova crpna postaja "Miljacka", tlačni cjevovod D= 500 mm i L= 9200 m te crpna postaja "Lukar" i vodospreme "Lukar 1" i "Lukar 2".

Projektirani vodoopskrbni sustav dimenzioniran je da udovolji potrebama pripadajućih naselja uz Prominu, a dio vode je predviđen za potrebe Drniša kao nadopuna sustavu "Čikola".

Za potrebe vodoopskrbe područja Drniša i naselja uz Petrovo polje izgrađen je vodoopskrbni sustav "Čikola".

Tablica 18 Sustavi i njihove karakteristike

Sustav	Karakteristike
Crpna postaja "Čikola"	Q= 4 x 50.0 l/sek
Vodosprema "Čikola"	V=2000 m ³ ; K.D. 360.00 m.n.m.
Cjevovod Kljaci - Ružić - Kričke - Drniš	D=350 mm, L=14000 m
Cjevovod Ružić - Gradac - Siverić	D=300 mm, L= 9000 m

Izvor: <https://www.drnis.hr/> (10.02.2022.)

Objekti ovog sustava u potpunosti zadovoljavaju potrebe za vodom pripadajućih naselja. Neposredno pred početak rata započeta je gradnja podsustava za naselja Biočić, Miočić, Kanjane i Parčić, zatim Baljke, Mirlović i Kljake. Dio objekata je izgrađen, ali sustavi nisu dovršeni.

Vodoopskrba Grada Drniša riješena je u sklopu vodoopskrbnog sustava "Vodovod Čikola" i "Vodovod Dalmatinske zagore". Na području Grada Drniša oko 97% stanovništva opskrbljeno je pitkom vodom iz vodovodnih sustava. Preostalih 3% opskrbljuje se još uvijek iz sanitarno problematičnih lokalnih izvora. Vodoopskrbni sustav Komunalnog poduzeća Rad-a d.o.o. Drniš pokriva distribucijsko područje Grada Drniša i Općine Ružić. Opskrba vodom potrošača iz ovog sustava vrši se uglavnom iz izvorišta pitke vode "Izvorište Čikola", kapaciteta je oko 200 l/s. Glavni cjevovod tog vodovoda gravitacijskim putem dovodi vodu od vodospreme Čikola do vodospreme Runješa smještene na brdu nadomak Drniša. Vodosprema Čikola smještena je iznad vodozahvata Čikola, a vodu prima tlačenjem uz pomoć istoimene crpne stanice smještene uz vodozahvat.

Tablica 19 Priključenost stanovništva na javni vodoopskrbni sustav

Isporučitelj vodnih usluga	Površina u km ²	Broj stanovnika na području vodoopskrbe	Broj stanovnika priključenih na sustav javne vodoopskrbe	Postotak priključenih stanovnika na javnu vodoopskrbu
Rad d.o.o. Drniš	515	8.938	8.652	96,80%

Izvor: <https://drnis.hr/> (07.02.2022.), obrada UHY Savjetovanje

Na području Grada Drniša i njegovih naselja, postoji samo jedan sustav odvodnje koji se nalazi u samom gradu Drnišu. Kanalizacijski sustav koji je bio miješani, razdvojen je i obnovljen i sada pokriva oko 85% područja naselja Drniš. Uređaj za pročišćavanje otpadnih voda sastoji se od početnog mehaničkog tretmana otpadnih voda, biološkog tretmana s aktivnim muljem, te dijela sa tretmanom mulja. Uređaj doprinosi ekološkom poboljšanju područja rijeke Krke kako kroz pojačanje turističkog potencijala tako kroz ekološku zaštitu rijetkog kraškog područja.

Grad Drniš je proveo projekt sufinanciran iz EU sredstava po nazivom "Vodoopskrbni sustav i sustav odvodnje s uređajem za pročišćavanje otpadnih voda za grad Drniš". Projekt je omogućio čistu i pitku vodu svim građanima Drniša, smanjio gubitke u vodoopskrbnom sustavu te očuvao kakvoću podzemnih voda. Također, projektom su se zaštitila izvorišta pitke vode, te očuvao ekosustav koji se odlikuje izuzetnom bio raznolikošću. Posebno se zaštitio donji tok rijeke Čikole, izvorište Torak, tok rijeke Krke i NP Krka te izvorište Jaruga.

Poboljšao se sustav vodoopskrbe zamjenom/obnovom vodoopskrbne mreže ukupne duljine oko 4,6 km. Poboljšao se sustav odvodnje otpadnih voda izgradnjom i rekonstrukcijom kanalizacijskog sustava duljine oko 7 km, provelo se mapiranje i inspekcija postojećih kanalizacijskih cijevi (oko 1,3 km) te dogradnja glavnog kolektora do UPOV-a (0,8 km). Izgradio se uređaj za pročišćavanje otpadnih voda kapaciteta 5.000 ES te je nabavljena oprema za održavanje kanalizacijskog sustava.

2.3.3.3. *Gradska groblja*

Gradska čistoća Drniš d.o.o. obavlja komunalnu djelatnost održavanja groblja u skladu sa Zakonom o grobljima (NN 19/98, 50/12, 89/17) i u skladu sa Odlukom o upravljanju grobljima Gradskog vijeća Grada Drniša. Prema odredbama Zakona o komunalnom gospodarstvu pod održavanjem groblja smatra se održavanje prostora i zgrada za obavljanje ispraćaja i sahrane pokojnika te ukop pokojnika. Gradska čistoća Drniš d.o.o. održava groblja Sv. Ivan u Badnju, Ime Isusovo u Drinovcima i Sv. Petar i Pavao u Širitovcima.

2.3.3.4. *Energetska infrastruktura*

Elektroenergetske građevine:

- a. proizvodne:
 - hidroelektrane HE Čikola I i II
- b. prijenosni sustavi: dalekovodi napona 220 kV do 400 kV
 - DV 400 kV Konjsko – RHE Velebit – postojeći
 - DV 2x 400 kV Konjsko – RHE Velebit – planirani
 - DV 220 kV Konjsko – Brinje – postojeći.
- c. dalekovodi, transformatorska i rasklopna postrojenje napona 110kV i 35 kV:
 - TS 110/35/20 kV Drniš – postojeća
 - DV 110kV Bilice – Drniš – postojeći
 - DV 110kV Bilice – Knin – postojeći
 - DV 110kV Drniš – Knin – planirani

- DV 110kV Drniš – HE Peruća – planirani
- DV 110kV Drniš – EVP Žitnić – planirani
- DV 110kV EVP Žitnić – Konjsko – planirani
- dalekovod 2x110 kV Bilice – Knin u planiranu HE Čikola II- planirani.

Grad Drniš posjeduje veliki potencijal obnovljivih izvora energije (sunce, vjetar i biomasa).

Prostornim planom uređenja Grada Drniša određeno je područje za mogući smještaj fotonaponskih sunčanih elektrana snage veće od 200 kW. Konkretno, radi se o području prema Općini Promina.

Godine 2015. izrađena je Studija o utjecaju na okoliš za zahvat Solarne elektrane Promina priključne snage 150 MW. Namjena zahvata je proizvodnja električne energije direktnom pretvorbom energije sunčevog zračenja i evakuacija iste u elektroenergetsku mrežu. Prema raspoloživim izračunima, godišnja proizvodnja električne energije u SE PROMINA procjenjuje se na oko 274 GWh.

Zahvat SE PROMINA sastoji se od dva polja koja se nalaze na međusobnoj udaljenosti od oko 3 km zračne linije i kao takva su određena prostorno-planskom dokumentacijom:

- SE Promina Jug (oko 90 MW priključne snage fotonaponskih modula na površini od oko 162 ha – lokacija Razvođe;
- SE Promina Sjever (oko 60 MW priključne snage fotonaponskih modula na površini od oko 122 ha – lokacija Mratovo.

Planom su također određene i širine zaštitnih koridora postojećih i projektirane širine koridora planiranih dalekovoda.

Tablica 20 Prikaz postojećih i planiranih dalekovoda

Sustav	Podsustav		Građevina	Zaštitni koridor građevine (m)	
	vrsta	kategorija	vrsta	postojeća	planirana
ENERGETIKA	dalekovod	državni	400 kV	70	80
			2x400 kV	80	100
			220 kV	50	60
		županijski	110 kV	40	50
			2x110 kV	50	60

Izvor: <https://drnis.hr/> (24.02.2022.), obrada UHY Savjetovanje

Radi kvalitetne opskrbe električnom energijom cijelog područja Grada Drniša, izgrađena je transformatorska stanica 110/35/20 kV Drniš. Spoj ove transformatorske stanice na prijenosnu mrežu 110 kV po principu ulaz – izlaz ostvaren je izgradnjom dvostrukog DV 2x110 kV sa spojem na postojeći DV 110 kV Knin – Bilice.

U okviru plana elektrifikacije željezničke pruge Zagreb – Split, planirana je izgradnja građevine elektrovučne podstanice (transformatorske stanice) omjera transformacije 110/25 kV Žitnić, instalirane snage 2x7,5 MVA. Za osiguranje opskrbe električnom energijom TS 110/35/20 kV Drniš i EVP 110/25 kV Žitnić predviđena je izgradnja dalekovoda 110 kV TS Knin – TS Drniš - EVP Žitnić – TS Konjsko.

Smještaj građevina za proizvodnju energije iz bioplina moguć je na prostorima farmi za uzgoj stoke uz uvjet da se koristi bioplin isključivo s te farme.

2.3.4. IKT infrastruktura

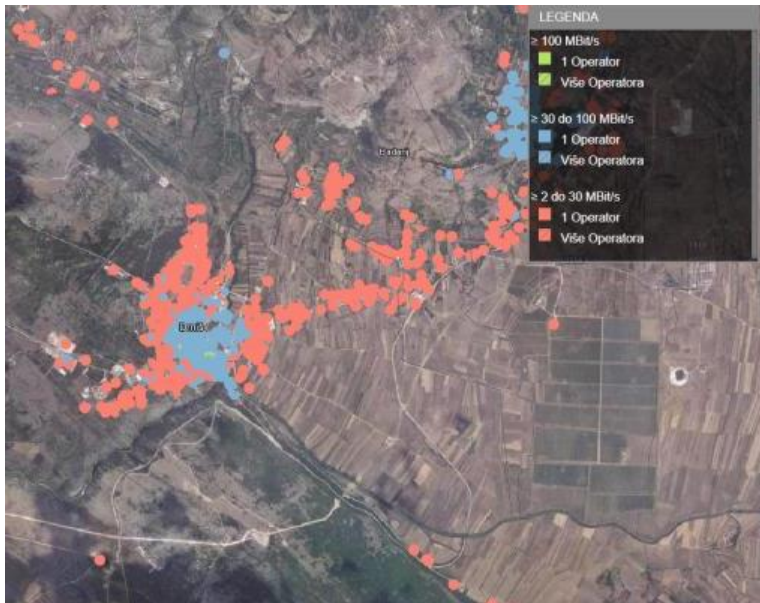
Razvoj širokopojsnih usluga od iznimnog je značaja za gospodarski razvoj Grada Drniša. Najnovije širokopojsne potrebe (obrazovanje putem interneta, rad od kuće, televizija visoke kakvoće, društveno umrežavanja i drugo) zahtijevaju odgovarajuće prijenosne kapacitete više od 20 Mbit-s koje je moguće ostvariti uz pomoć pristupne infrastrukture i bežičnih tehnologije nove generacije.

Širokopojsna mreža problematična je jedino u pojedinim ruralnim područjima Grada Drniša.

Cilj Grada Drniša je razvijati pozitivne stečevine dosadašnjeg razvoja širokopojsnog pristupa, prikrivenost pristupnim mrežama sljedeće generacije što će omogućiti pristup bržem internetu. Uvođenje širokopojsnih usluga u različitim segmentima pridonosi poboljšanju njihove učinkovitosti.

Grad Drniš ulaže u digitalizaciju poslovnih procesa te isti trend planira zadržati i u narednom period kroz uvođenje visoke tehnologije u poslovanju, posebice u upravljanju dokumentima, javnim uslugama i vođenju projekata. Sa Fondom za zaštitu okoliša i energetske učinkovitost sklopljen je ugovor za sufinanciranje Projekata prema konceptu „Pametnih gradova“ temeljem kojeg je postojeća WiFi mreža nadograđena sa još 12 vanjskih pristupnih točaka i implementiran integralni geoinformacijski sustav za digitalizaciju baze podataka Grada Drniša i informiranje javnosti.

Slika 7 Dostupnost širokopojsnog pristupa



Izvor: <http://www.hakom.hr/> (10.02.2022.), obrada UHY Savjetovanje

Ovakav prikaz obuhvaća područja, prikazana različitim bojama, za koja operatori imaju mogućnost pružanja širokopojsnog pristupa internetu pristupnim brzinama od 2 do 30 Mbit/s, od 30 do 100 Mbit/s i većim od 100 Mbit/s putem vlastite infrastrukture, odnosno područja na kojima pojedini operatori mogu u kratkom roku i bez značajnijih ulaganja spojiti korisnike na vlastitu pristupnu širokopojsnu infrastrukturu.

U sljedećoj tablici je prikazan broj kućanstava ovisno koju brzinu nepokretnog širokopojsnog pristupa koriste.

Tablica 21 Broj kućanstava ovisno koju brzinu nepokretnog širokopojsnog pristupa koriste

Brzina interneta	% kućanstava
≥ 2 do 4	0,1%
≥ 4 do 10	11,92%
≥ 10 do 20	3,84%
≥ 20 do 30	10,49%
≥ 30 do 50	4,54%
≥ 50 do 100	2,41%
≥ 100	0%
Ukupno	33,31%

Izvor: <http://www.hakom.hr/> (10.02.2022.), obrada UHY Savjetovanje

Na slici su prikazane lokacije postojećih samostojećih antenskih stupova kao i planirane elektroničke komunikacijske zone.

Slika 8 Objedinjeni plan razvoja pokretne komunikacijske infrastrukture



Izvor: <http://www.hakom.hr/> (10.02.2022.), obrada UHY Savjetovanje

Grad Drniš je jedan od 2.800 gradova i općina u Europskoj uniji, koji su dobili 15.000 EUR-a za besplatan Wi-Fi na javnim površinama u okviru 1. poziva Europske komisije.

U 2021. godini Grad Drniš potpisao je ugovor sa Fondom za zaštitu okoliša i energetska učinkovitost za nadogradnju postojeće WiFi mreže sa još 12 vanjskih pristupnih točaka te implementaciju integralnog geoinformacijskog sustava za digitalizaciju baze podataka Grada Drniša i informiranje javnosti.

2.3.5. Zdravstvo

U Gradu Drnišu ne postoji opća bolnica te pacijenti većinom gravitiraju prema Općoj bolnici Šibenik. Dom zdravlja u Drnišu svojim uslugama pokriva praktički cijelo područje bivše općine Drniš. Na sadašnjem području Grada Drniša funkcionira ambulanta u Miljevcima, a liječnici Doma zdravlja opslužuju i ambulante u Unešiću, Oklaju i Kljacima. Specijalisti iz Šibenika periodično ordiniraju u Domu zdravlja. Što se tiče dostupnosti lijekova, na području grada djeluju dvije ljekarne. Socijalna skrb kao i inicijative uključivanja osoba u nepovoljnom položaju od iznimne su važnosti za povećanje kvalitete života u zajednici. Usporednim podacima popisa stanovništva u gradu je uočen proces ubrzanog starenja stanovništva. Iako je dobna struktura stanovnika nepovoljna te trećinu populacije Grada Drniša čine osobe starije od 60 godina, u gradu ne postoji Dom za starije i nemoćne osobe.

2.4. Društvene djelatnosti

2.4.1. Predškolski sadržaji

Dječji vrtić Drniš osnovan je 21. prosinca 1952. godine. Osnovni cilj rada je stvaranje uvjeta za zadovoljavanje dječjih potreba, te cjelovit razvoj svakog djeteta u skladu s njegovim mogućnostima, interesima i sposobnostima. Dječji vrtić Drniš ustanova je u koju je 2022. godine bilo upisano 332 djece u 17 skupina i to na 5 lokacija:

- centralni objekt Drniš,
- područno odjeljenje Radonić,
- područno odjeljenje Drinovci,
- područno odjeljenje Gradac,
- područno odjeljenje Oklaj.

U vrtiću se realiziraju:

- primarni duži 10-satni program za djecu jasličke dobi,
- primarni duži 10-satni program za djecu vrtićke dobi,
- kraći 6-satni program za djecu vrtićke dobi.

Dječji vrtić Drniš potpisao je ugovor s Ministarstvom rada, mirovinskog sustava, obitelji i socijalne politike za financiranje projekta „Nastavak unaprjeđenja usluga za djecu u sustavu ranog i predškolskog odgoja i obrazovanja Dječjeg vrtića Drniš u Gradu Drnišu“ u sklopu kojeg se uveo produljeni boravak djece u vrtiću.

Grad Drniš je iz Mjere 07 "Temeljne usluge i obnova sela u ruralnim područjima" iz Programa ruralnog razvoja Republike Hrvatske za razdoblje 2014. - 2020., Podmjere 7.4. "Ulaganja u pokretanje, poboljšanje i proširenje lokalnih temeljnih usluga za ruralno stanovništvo, uključujući slobodno vrijeme i kulturne aktivnosti te povezanu infrastrukturu", Operacije 7.4.1. "Ulaganja u pokretanje, poboljšanje ili proširenje lokalnih temeljnih usluga za ruralno stanovništvo, uključujući slobodno vrijeme i kulturne aktivnosti te povezanu infrastrukturu" sufinancirao izgradnju vrtića u Drinovcima.

Centralni objekt vrtića u Drnišu proveo je projekt „Energetska obnova zgrade Dječjeg vrtića Drniš“ čime je obnovljena kompletna fasada na zgradi vrtića.

2.4.2. Osnovne i srednje škole

Mreža škola na području Grada Drniša je relativno dobro razvijena. Poslije rata većina škola je obnovljena. U Drnišu djeluje matična osnovna škola, na koju su vezane područne osmogodišnje škole u Drinovcima, Gradcu (općina Ružić) i Oklaju (općina Promina), te četvororazredne područne škole u Radoniću, Pokrovniku, Pakovu Selu i Siveriću.

U školskoj godini 2021./2022. u OŠ Antuna Mihanovića Petropoljskog formiran je 51 razredni odjel i to:

- 26 razrednih odjela od I.–IV. razreda (od toga su četiri kombinirana odjela),
- 1 posebno razredno odjeljenje i
- 24 razrednih odjela od V.–VIII. razreda.

Redovitu i izbornu nastavu te ostale oblike neposrednog odgojno-obrazovnog rada izvodi 27 učitelja razredne i 57 učitelja predmetne nastave. Školu pohađa ukupno 550 učenika.

Srednja škola u Drnišu ima nekoliko različitih usmjerenja s trogodišnjim i četverogodišnjim programima. Djelatnost Srednja škole Ivana Meštrovića u Drnišu je odgoj i obrazovanje učenika u četverogodišnjem programu opće gimnazije, elektrotehnike i računarstva (elektrotehničar) i ekonomije, trgovine i poslove administracije (zanimanje ekonomist). Od trogodišnjeg strukovnog obrazovanja tu su programi za elektrotehniku (elektroinstalater, elektromehaničar, autoelektričar) strojarstvo (tokar, bravar, strojobravar, vodoinstalater, automehaničar), ugostiteljstvo i turizam (konobar, kuhar), poljoprivredu (poljoprivredni gospodarstvenik), ekonomiju i trgovinu (prodavač). Nastava se odvija u dvije zgrade u središtu Drniša te u sportskoj dvorani i okuplja učenike koji su uglavnom stanovnici grada Drniša te općina Promina, Ružić i Unešić.

2.4.3. Kulturno povijesna baština

Gradski muzej Drniš osnovan je 1971. Muzej je poslije rata temeljito obnovljen i u njemu je potpuno uređena Zbirka Meštrović, restauratorska radionica, preparatorska radionica, knjižnica) i dvorana za izložbe. U ovom kontekstu valja spomenuti i muzejsku zbirku franjevačkog samostana – Visovac.

U gradu se nalazi i Narodna knjižnica Drniš.

Tablica 22 Kulturne manifestacije na području grada Drniša

Red.br.	Kulturne manifestacije na području grada Drniša
1	Krnjeval
2	Uskršnji doručak
3	Drniške ljetne večeri
4	Večeri pasionske baštine
5	Radio Pijaca
6	Miljevačke užance
7	Međunarodni festival pršuta
8	Martinje

Izvor: <https://drnis.hr/> (10.02.2022.), obrada UHY Savjetovanje

Na području Grada Drniša djeluju sljedeća kulturno - umjetnička društva ili udruge:

- Gradski puhački orkestar Drniš (djeluje od 1864. godine),
- Tamburaški orkestar "Krstek Odak" Drniš,
- KUU "Miljevci" Drinovci,
- Klapa "Drniš" Drniš,
- Kulturna udruga "Kolarište" Radonić,
- Gradski pjevački zbor "Neuma" Drniš,
- Ogranak Matice Hrvatske Drniš,
- Udruga žena „Petropoljka“
- Udruga „Miljevački sabor“
- Karnevalska udruga „Drniški krnjeval 1780“
- Karnevalska udruga T.A.J.M. – Udruga za kulturni, ruralni i ekološki razvoj
- Udruga Kulturni gard (KUG-a)

Od ostalih djelatnosti koje potiču kulturni amaterizam i očuvanje tradicije i baštine ovoga kraja treba spomenuti amatersko bavljenje starim zanatima (izrada susaka, drniških kapa i rudarskih svijeca), te održavanje raznih manifestacija radi očuvanja običaja i tradicije: Drniško kulturno ljeto od 1. lipnja - 16. kolovoza, fešta za Sv. Roka - dan Grada Drniša i tradicionalni sajmovi.

Tablica 23 Kulturno povijesna baština Grada Drniša

Red.br.	Kulturno dobro
1	Crkva Gospe od Ružarija
2	Crkva sv. Ante
3	Crkva sv. Roka
4	Crkva Uspenja Presvete Bogorodice
5	Ikone iz crkve Uspenja Bogorodice
6	Kuća Divnić
7	Kuća Kulušić, Trg kralja Tomislava 24
8	Kulturno-povijesna cjelina Drniš
9	Orgulje u crkvi Gospe od Ružarija
10	Ostaci tvrđave
11	Ostatak turskog minareta
12	Portal i ostaci sklopa NakićVojnović, Ulica Nakića-Vojnovića
13	Sklop kuća Divnić
14	Starohrvatska nekropola
15	Zgrada Gradskog muzeja u Drnišu
16	Zgrada bivšeg hotela "Danica", Poljana 1
17	Etnografska zbirka u Pakovu Selu, Oštarija 9

Izvor: <https://drnis.hr/> (10.02.2022.), obrada UHY Savjetovanje

Na području Grada Drniša ukupno su zaštićena 73 arheološka lokaliteta, 33 zaštićene povijesne građevine, povijesna graditeljska cjelina gradskog naselja – povijesna jezgra Drniša i povijesna graditeljska cjelina seoskog naselja Nos Kalik koje se nalazi unutar granica NP "Krka". Kao kulturno blago valja spomenuti Drnišku kapu i zaštićeno tradicijsko pjevanje "Ojkavica". Drniški kraj bogat je kulturno-povijesnom baštinom koja je još uvijek u velikoj mjeri neiskorištena u turističke svrhe. Kako bi se to promijenilo potreban su ulaganja u obnovu, očuvanje spomenika kulture, uređenje terena, šetnica, ali i bolja promocija znamenitosti drniškog kraja.

Grad Drniš proveo je projekt „Integrirani program obnove kulturne baštine Grada Drniša“. Projekt „Integrirani program obnove kulturne baštine Grada Drniša“ kruna je nastojanja Grada Drniša za uspostavljanje jedinstvene geomorfološke, gastronomske i etno-turističke destinacije Drniša i okolice. Projekt će ponuditi zanimljivu igru povijesti u kojoj će se projektom valorizirati ključni lokaliteti kulturne baštine Grada Drniša – Gradina, Rudarski dom u Siveriću, Staro kino i Đački dom. U ovoj prvoj fazi izrađena je kompletna projektno-tehnička i studijska dokumentacija te je izvršeno arheološko istraživanje na neistraženom području lokacije Gradina. Uvažavanjem smjernica proizašlih iz arheoloških istraživanja i njihovom implementacijom u buduću sadržaje, u sljedećoj fazi slijedi graditeljsko i hortikulturno uređenje prostora: pozornice na otvorenom (kapaciteta cca 300 sjedećih

mjesta), suvenirnice, caffe bara sa terasom, dječjeg igrališta, te javnog sanitarnog čvora. Dana 12. travnja 2021. godine je postala pravomoćna građevinska dozvola za rekonstrukciju nekadašnjeg Doma kulture u Siveriću u Muzej rudarstva čija je projektno-tehnička dokumentacija financirana spomenutim projektom.

2.4.4. Udruge i aktivnosti u Drnišu

Razvijenost civilnog društva se, između ostaloga mjeri i brojem organizacija civilnog društva koje aktivno djeluju na nekom području. U Gradu Drnišu je 86 registriranih udruga. Obzirom na djelatnosti prema nomenklaturi registra udruga, najveći broj registriranih nevladinih organizacija se odnosi na gospodarske udruge poput udruga proizvođača hrane, lovačkih društava i slično, potom udruge koje se bave kulturno-umjetničkim radom, te udruge za razvoj sportskih aktivnosti, dok su ostale udruge slabije zastupljene.

Tablica 24 Popis udruga na području Grada Drniša

Red.br.	Naziv udruge
1	Kulturno umjetnička udruga "Miljevci" Drinovci
2	Gradski pjevački zbor "Neuma"
3	"Žena"
4	Paintball i airsoft klub "Jazavac"
5	Društvo agronoma Šibensko-kninske županije
6	Udruga 142. Brigade hrvatske vojske Drniš
7	Kinološka udruga "Drniš"
8	Biljarski klub "Drniš"
9	Pikado savez Šibensko-kninske županije
10	Tenis klub Drniš
11	Biciklistički klub "Petar Svačić"
12	Karnevalska udruga "Drniški krnjeval 1780"
13	Malonogometni klub "Pokrovnik"
14	Udruga žena "sv. Barbara Siverić"
15	Udruga turističkih pratitelja "Putolino"
16	Planinarsko društvo "Promina" Drniš
17	Likovna udruga Zeus
18	Malonogometni klub Oluja
19	Udruga uzgajivača ovaca i koza Dalmacije
20	Košarkaški klub "Petar Svačić" - Miljevci
21	Karate klub Krka Drniš
22	Dobrovoljno vatrogasno društvo "Drniš"
23	Tamburaški orkestar Krste Odak Drniš
24	Klub dobrovoljnih darivatelja krvi "Sv. Roko" Drniš
25	Gradski puhački orkestar Drniš
26	Konjički klub "Spiritus Ventus"
27	Udruga proizvođača drniškog pršuta

28	Moto klub Cobra
29	Udruga hrvatskih vojnih invalida domovinskog rata Drniš
30	Društvo prijatelja hajduka Drniš
31	Lokalna akcijska grupa "Krka"
32	Boćarski klub "Pakovo selo"
33	Kulturna udruga kolarište
34	Sportsko rekreativno društvo Radonić Živkovići
35	Ekološka udruga "Monte Promona" - Siverić
36	Lovačko društvo "Jarebica" Siverić
37	Klub navijača nogometnog kluba Rudar Siverić
38	Športsko rekreativno društvo "Miljevci"
39	Hrvatsko društvo logoraša srpskih koncentracijskih logora u Šibensko – kninskoj županiji
40	Udruga vinogradara i vinara "Debit" Drniš
41	Lokalno ekonomsko razvojna agencija Šibensko - kninske županije "Krka"
42	Udruga proizvođača mlijeka "Čikola"
43	Udruga "Seljačko silo" Drniš
44	Mreža za ruralni razvoj "Suvez"
45	Karate klub "Drniš"
46	Lovačka udruga "Hrvatski branitelj - Čikola"
47	Udruga "Miljevački sabor"
48	Nogometni klub "Došk"
49	Zajednica sportova grada Drniša
50	Kulturni gard
51	Razvojna udruga T.A.J.M. - udruga za kulturni, ruralni i ekološki razvoj
52	Društvo sportske rekreacije "Pokret znači život"
53	Sportsko-rekreativno društvo "Hrvatski vitez Niko Cigić" Pakovo selo
54	Društvo sportske rekreacije "Sveti Mihovil" Pokrovnik
55	Udruga umirovljenika Grada Drniša
56	Udruga za promicanje ekoloških i kulturnih aktivnosti kroz multimedijски pristup "Stršljen"
57	Boćarski klub "Drniš"
58	"Hrvatski krški pašnjaci"
59	Udruga građana "Sveti Frane" - Trbounje
60	Powerlifting klub Drniš
61	Glazbena udruga "Dernis music"
62	Karate klub "Miljevci"
63	"Drniške mažoretkinje"
64	Vokalno - instrumentalni sastav "Kalandrun"
65	Klapa "Drniš"
66	Ogranak matice hrvatske u Drnišu
67	Ženski košarkaški klub "Drniš jolly jbs"
68	Udruga za sportsku rekreaciju djece i mladeži "Dalmatineri"
69	Udruga za sportsku rekreaciju djece i mladeži "Žapci"
70	Malonogometni klub CB kula
71	Športsko-rekreativno društvo "Promona" Siverić
72	Udruga žena "Petropoljka"
73	Liga protiv raka Grada Drniša

74	Udruga malih sirara Šibensko-kninske županije "Mišinac"
75	Košarkaški klub "Došk"
76	Kickboxing klub "Drniš"
77	Lovačko društvo "Kamenjarka " Drniš
78	Udruga žena "Sveti Roko" Drniš
79	Hrvatski crveni križ, Gradsko društvo crvenog križa Drniš
80	Udruga dentalnih tehničara Republike Hrvatske
81	Udruga "Lutkarsko kazalište Drniš"
82	Klapa Krešimir
83	Nogometni klub "Rudar" Siverić

Izvor: <https://registri.uprava.hr/> (10.02.2022.) obrada UHY Savjetovanje

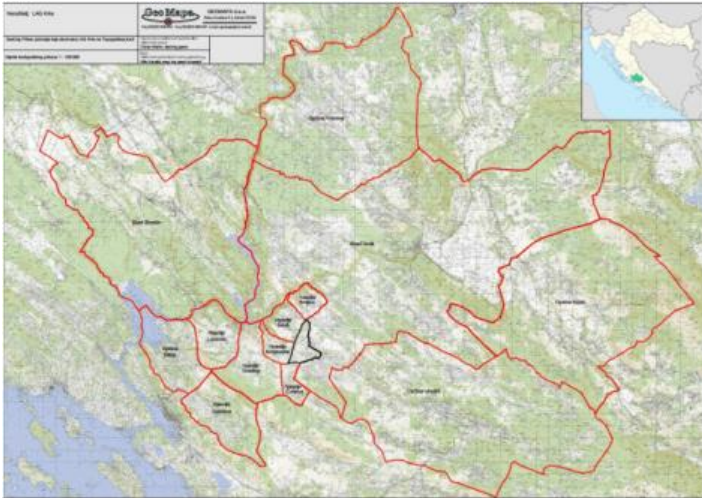
Od 1. veljače 2000. godine u Gradu Drnišu djeluje Javna vatrogasna postrojba Drniš. Na početku svog rada Javna vatrogasna postrojba Grada Drniša, brojila je 12 vatrogasaca, a posjedovala je 3 vozila (navalno vozilo, auto – cisterna i kombi vozilo), te operativno pokrivala cjelokupni prostor bivše općine Drniš. Danas broji 22 vatrogasaca, posjeduje 8 vozila, te potrebnu osobnu i skupnu opremu, kao i ostalu opremu i sredstva namijenjenih za rad. Postrojba operativno pokriva područje Grada Drniša, ali i dalje po potrebi vrši intervencije na području susjednih općina bivše općine Drniš. Od svog osnutka, pa do sada, postrojba je sudjelovala na blizu 5500 raznih vrsta intervencija.

Lokalna akcijska grupa „Krka“

- LAG "Krka" djeluje na području jedanaest jedinica lokalne samouprave Šibensko-kninske županije, tu spadaju gradovi Drniš, Knin i Skradin, općine Biskupija, Ervenik, Kijevo, Kistanje, Ružić, Promina i Unešić, te dvadeset i jedno naselje grada Šibenika: Boraja, Brnjica, Čvrljevo, Danilo, Danilo Biranj, Danilo Kraljice, Donje Polje, Dubrava kod Šibenika, Goriš, Gradina, Konjevrate, Lepenica, Lozovac, Mravnica, Perković, Podine, Radonić, Sitno Donje, Slivno, Vrpolje i Vrsno. LAG je osnovan je 27. studenog 2011. godine, registriran je kao udruga i trenutno okuplja 40 predstavnika civilnog, javnog i privatnog sektora. LAG se prostire na području od Dinare do ušća rijeke Krke, a ukupna površina LAG-a je veća od dvije tisuće km² te broji oko 34 tisuće stanovnika.

Cilj LAG-a je mobiliziranje i provedba lokalnog razvoja u ruralnim zajednicama kroz lokalna partnerstva.

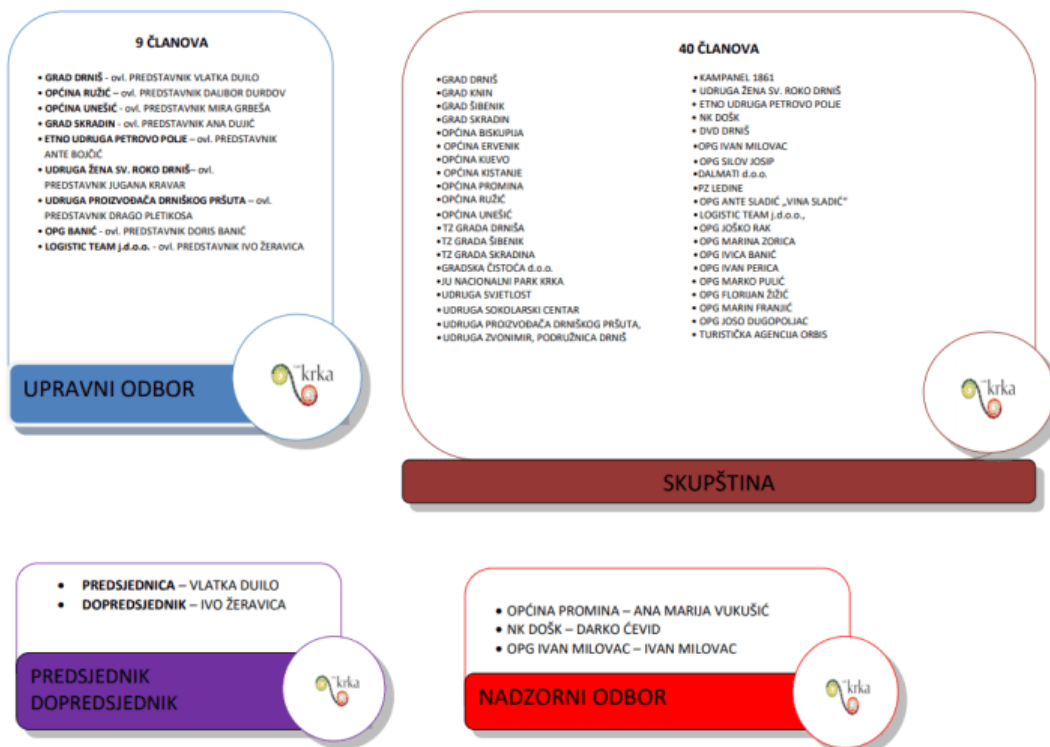
Slika 9 Područja LAG-a „Krka“



Izvor: <https://www.lag-krka.hr/lag-krka/karta-podrucja/> (10.02.2022.), obrada UHY Savjetovanje

Kroz LAG se želi pomoći građanima, grupama, tvrtkama i drugim nositeljima razvoja u ruralnom prostoru da razmotre potencijal svojeg područja te potaknu provedbu programa održivog razvoja. Ured voditelja LAG-a smješten je u Drnišu.

Slika 10 Struktura LAG-a „Krka“



Izvor: https://www.lag-krka.hr/images/02_DOKUMENTI/2023/10_31/Struktura_9_2023.pdf / (05.12.2023.), obrada UHY Savjetovanje

2.4.5. Sport

U Gradu Drnišu registrirana su 22 sportsko rekreativna društva i udruge.

Tablica 25 Sportske udruge i klubovi

Red.br.	Sportsko rekreativna društva i Udruge
1	Boćarski klub „Pakovo Selo“
2	Košarkaški klub „DOŠK“
3	Planinarsko društvo „Promina“ Drniš
4	Karate klub Drniš
5	Nogometni klub „DOŠK“
6	Pikado savez Šibensko-kninske županije
7	Zajednica sportova Grada Drniša
8	Sportsko rekreativno društvo Radonić Živkovići
9	Društvo sportske rekreacije „Sveti Mihovil“ Pokrovnik
10	Športsko rekreativno društvo „Miljevci“
11	Sportsko-rekreativno društvo „Hrvatski vitez Niko Cigić“ Pakovo selo
12	Kickboxing klub Drniš
13	Malonogometni klub CB Kula
14	Biciklistički klub „Petar Svačić“
15	Biljarski klub Drniš
16	Malonogometni klub „Pokrovnik“
17	Karate klub Krka Drniš
18	Nogometni klub „Rudar“ Siverić
19	Boćarski klub Drniš
20	Klub navijača nogometnog kluba Rudar Siverić
21	Powerlifting klub Drniš
22	Tenis klub Drniš

Izvor: <https://registri.uprava.hr/> / (10.11.2021.), obrada UHY Savjetovanje

U 2021. godini završen je projekt „Izgradnja sustava za navodnjavanje na nogometnom igralištu NK DOŠK u Drnišu“, za kojeg je 23. travnja 2020. godine sklopljen ugovor o financiranju između Agencije za plaćanje u poljoprivredi, ribarstvu i ruralnom razvoju i Grada Drniša.

U listopadu 2021. godine donesena je odluka o sufinanciranju projekta izgradnje metalne konstrukcije nad gledalištem NK DOŠK-a u Gradu Drnišu. Projekt je prijavljen na Javni poziv iz programa poticanja prekogranične suradnje između Hrvatske i Bosne i Hercegovine u svrhu razvoja lokalne zajednice, a u partnerstvu sa Gradom Širokim Brijegom.

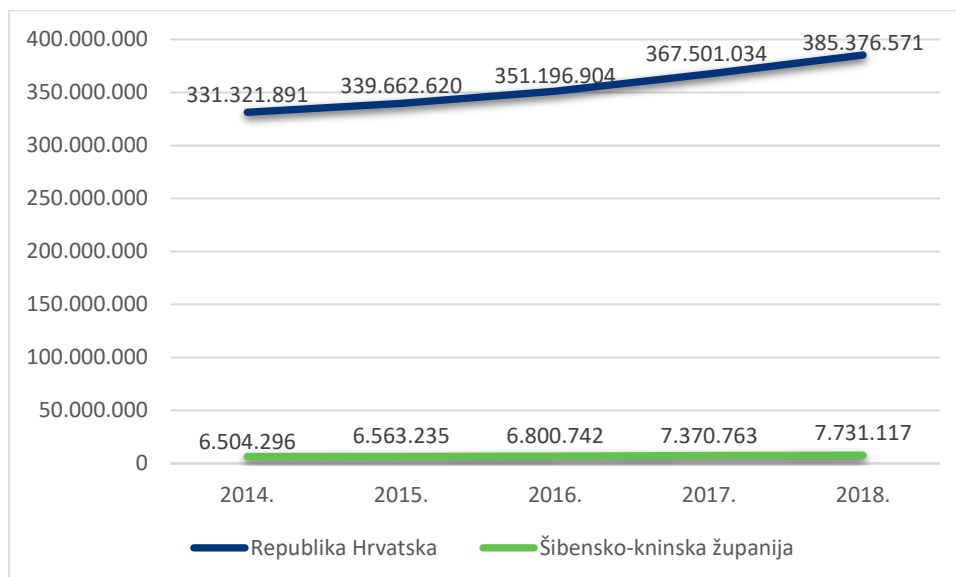
2.5. Gospodarstvo

2.5.1. Opći podaci o gospodarstvu

Indeks razvijenosti se računa kao prilagođeni prosjek standardiziranih vrijednosti društveno – gospodarskih pokazatelja. Grad Drniš pripada V. skupini jedinica lokalne samouprave čija je vrijednost indeksa razvijenosti 100,366. Šibensko - kninska županija pripada II. skupini prema indeksu razvijenosti koji iznosi 97,041. Grad ima veći indeks razvijenosti od županije što znači da se brže razvija od županije.

Bruto domaći proizvod mjera je ukupne proizvodnje roba i usluga na nekom području tijekom jedne godine. Što je BDP veći, to je područje gospodarski snažnije, ali tek relacija BDP-a i broja stanovnika tog područja pokazuje njegovu proizvodnu razinu razvijenosti. Kada se promatra Hrvatska, njena gospodarska snaga relativno je mala. BDP Hrvatske čini tek 0,1% globalnog BDP-a i tek 0,3% BDP-a Europske unije, a prema ukupnoj je gospodarskoj snazi na 22. mjestu među članicama EU. Prema razini razvijenosti, koja se za međunarodne usporedbe korigira paritetom kupovne moći valuta, Hrvatska je na globalnoj razini približno na 55. mjestu, a među članicama EU je pretposljednja, odnosno proizvodno manje razvijena članica je samo Bugarska. Naravno, kod svih zemalja postoje znatne razine u regionalnoj gospodarskoj snazi, a takve razlike prisutne su i u Hrvatskoj.

Grafikon 4 Iznosi bruto domaćeg proizvoda na razini RH i Šibensko-kninske županije



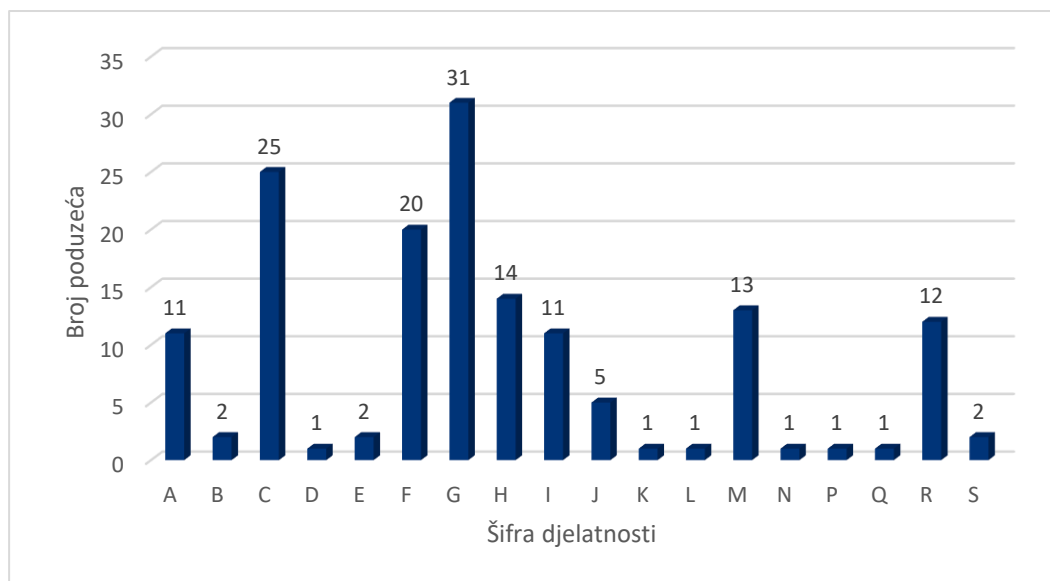
Izvor: <http://www.dzs.hr/> (11.02.2022.), obrada UHY Savjetovanje

Podaci o kretanju bruto domaćeg proizvoda po županijama otkrivaju da je čak trećina proizvodnje roba i usluga koncentrirana u Gradu Zagrebu. Visoka se koncentracija može prikazati i udjelom prvih pet gospodarski najjačih županija koje stvaraju oko 62% ukupnog

BDP-a Hrvatske ili udjelom deset najjačih koje stvaraju 80%. S druge strane, pojedine županije imaju nisku razinu proizvodnje roba i usluga, prema čemu se najviše izdvajaju Virovitičko-podravsko, Požeško-slavonska i Ličko-senjska županija. BDP svake od ovih županija približno je 35 puta manji od BDP-a Grada Zagreba te su one u 2016. godini zajedno stvarale tek 2,9% ukupnog BDP-a Hrvatske. Kretanje BDP-a po godinama pokazuje kako je gospodarska snaga rasla ili se smanjivala, pri čemu se eliminira utjecaj inflacije, odnosno govori se o realnim stopama rasta BDP-a. Te stope nažalost pokazuju negativan utjecaj globalne, a kasnije i domaće krize na pad proizvodnih aktivnosti. Točnije, zbog šestogodišnje krize i smanjivanja realne vrijednosti BDP-a tijekom tog razdoblja, realni je BDP na nacionalnoj razini u 2018. godini i dalje bio oko 1% manji nego u pretkriznoj 2008. godini. Posebice je važno spomenuti dugoročni utjecaj Covid19 pandemije na BDP Republike Hrvatske.

Prema Registru poslovnih subjekata Hrvatske gospodarske komore u Gradu Drnišu u 2022. godini su registrirano je 154 subjekata.

Grafikon 5 Broj poslovnih subjekata po djelatnostima u Gradu Drnišu u 2022. godini

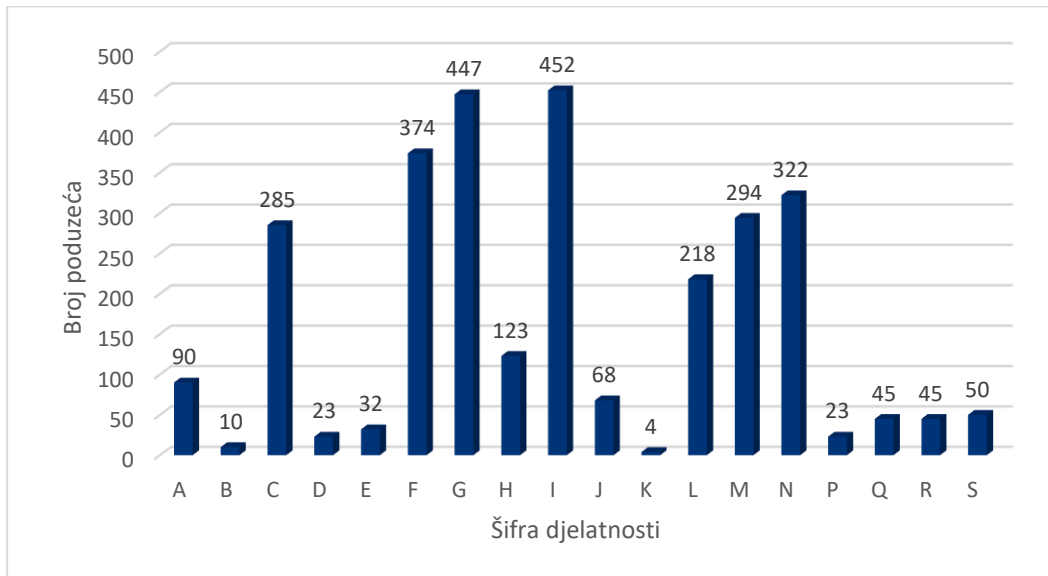


Šifra djelatnosti: A – poljoprivreda, šumarstvo i ribarstvo, B – rudarstvo i vađenje, C – prerađivačka industrija, D – opskrba električnom energijom, plinom, parom i klimatizacija, E – opskrba vodom, uklanjanje otpadnih voda, gospodarenje otpadom te djelatnosti sanacije okoliša, F – građevinarstvo, G – trgovina na veliko i malo; popravak motornih vozila i motocikala, H – prijevoz i skladištenje, I – djelatnost pružanja smještaja te pripreme i usluživanja hrane, J – informacije i komunikacije, K – financijske djelatnosti i djelatnosti osiguranja, L – poslovanje nekretninama, M – stručne, znanstvene i tehničke djelatnosti, N – administrativne i pomoćne uslužne djelatnosti, O – Javna uprava i obrana; obvezno socijalno osiguranje, P – Obrazovanje, R – Umjetnost, zabava i rekreacija, S – Ostale uslužne djelatnosti, T – djelatnosti kućanstava kao poslodavca, djelatnosti kućanstva koja proizvode različitu robu i obavljaju različite usluge za vlastite potrebe, U – Djelatnost izvanteritorijalnih organizacija i tijela

Izvor: <https://digitalnakomora.hr/> (28.08.2023.), obrada UHY Savjetovanje

Prema strukturi djelatnosti i zastupljenosti u ukupnom broju poduzeća, evidentno je da je trgovina na veliko i malo najzastupljenija, a slijede je prerađivačka industrija i građevinarstvo.

Grafikon 6 Broj poslovnih subjekata po djelatnostima u Šibensko-kninskoj županiji u 2022. godini



Šifra djelatnosti: A – poljoprivreda, šumarstvo i ribarstvo, B – rudarstvo i vađenje, C – prerađivačka industrija, D – opskrba električnom energijom, plinom, parom i klimatizacija, E – opskrba vodom, uklanjanje otpadnih voda, gospodarenje otpadom te djelatnosti sanacije okoliša, F – građevinarstvo, G – trgovina na veliko i malo; popravak motornih vozila i motocikala, H – prijevoz i skladištenje, I – djelatnost pružanja smještaja te pripreme i usluživanja hrane, J – informacije i komunikacije, K – financijske djelatnosti i djelatnosti osiguranja, L – poslovanje nekretninama, M – stručne, znanstvene i tehničke djelatnosti, N – administrativne i pomoćne uslužne djelatnosti, O – Javna uprava i obrana; obvezno socijalno osiguranje, P – Obrazovanje, R – Umjetnost, zabava i rekreacija, S – Ostale uslužne djelatnosti, T – djelatnosti kućanstava kao poslodavca, djelatnosti kućanstva koja proizvode različitu robu i obavljaju različite usluge za vlastite potrebe, U – Djelatnost izvanteritorijalnih organizacija i tijela

Izvor: <https://digitalnakomora.hr/> (28.08.2023.), obrada UHY Savjetovanje

Na prethodnom grafikonu je vidljivo da je u Šibensko-kninskoj županiji najviše poduzeća registrirano za pružanja smještaja te pripreme i usluživanja hrane i trgovini na veliko i malo, a slijedi ih djelatnost građevinarstva.

U tablici niže prikazan je broj poduzeća s obzirom na veličinu u Šibensko-kninskoj županiji. Kao što se može vidjeti sektor malih i srednjih poduzeća s godinama raste. Njihov udio u ukupnim registriranim poduzećima se kreće oko 99% što pokazuje utjecaj na razvoj gospodarstva. Broj MSP-ova u Šibensko-kninskoj županiji u odnosu na razinu RH iznosi 1,94%.

Tablica 26 Broj poduzeća prema vrsti Šibensko-kninskoj županiji u razdoblju 2019.-2022. godine

Vrsta poduzeća	2019.		2020.		2021.		2022.	
	Broj subjekata	%	Broj subjekata	%	Broj subjekata	%	Broj subjekata	%
Sektor malih i srednjih poduzeća	2.577	99,88	2.647	99,89	2.721	99,89	2.902	99,90
Mikro i mala poduzeća	2.552	98,91	2.620	98,87	2.696	98,97	2.877	99,14
Srednja poduzeća	25	0,97	27	1,02	25	0,92	25	0,86
Velika poduzeća	3	0,12	3	0,11	3	0,11	3	0,10
Ukupno	2.580	100	2.650	100	2.724	100	2.905	100

Izvor: <http://www.hgk.hr/> (28.08.2023.), obrada UHY Savjetovanje

Udio broja zaposlenih u malim i srednjim poduzećima prosječno iznosi 92,68% u promatranom razdoblju. Gledajući broj zaposlenih u MSP-ovima na razini Republike Hrvatske koji u 2022. godini iznosi 567.715 udio MSP-ova Šibensko-kninske županije iznosi svega 1,78% što sugerira dodatni potencijal zapošljavanja kadrova i mogućnost da postane važniji akter razvoja gospodarstva.

Tablica 27 Broj zaposlenih u poduzećima prema vrsti u ŠKŽ u razdoblju 2019.-2022.

Vrsta poduzeća	2019.		2020.		2021.		2022.	
	Broj zaposlenih	%	Broj zaposlenih	%	Broj zaposlenih	%	Broj zaposlenih	%
Sektor malih i srednjih poduzeća	12.278	89,42	12.093	93,65	12.256	93,46	13.000	92,68
Mikro i mala poduzeća	9.338	68,01	9.269	71,78	9.582	73,07	10.129	77,92
Srednja poduzeća	2.940	21,41	2.824	21,87	2.674	20,39	2.871	22,08
Velika poduzeća	1.452	10,58	820	6,35	858	6,54	1.027	7,9
Ukupno	13.730	100	12.913	100	13.114	100	14.027	100

Izvor: <http://www.hgk.hr/> (28.08.2023.), obrada UHY Savjetovanje

Prema HGK ukupno 143 mikro i malih poduzeća su predali godišnji financijski izvještaj za 2022. godinu s područja Grada Drniša unutar kojih radi 677 zaposlenih (281 u mikro i 396 u malim poduzećima). U jednom srednjem poduzećem zaposleno je 466 ljudi.

Tablica 28 Broj poduzeća prema vrsti u Gradu Drnišu u 2022. godini

Grad	Mikro poduzeća	Mala poduzeća	Srednja poduzeća	Velika poduzeća	Ukupno
Drniš	281	396	466	0	1.143

Izvor: <https://digitalnakomora.hr/> (28.08.2023.), obrada UHY Savjetovanje

2.5.2. Poslovna infrastruktura i okruženje

Osnovni cilj i prioritet budućeg razvoja grada Drniša je zadržavanje postojećih i privlačenje novih stanovnika. Za realizaciju tog cilja, uz stambeni fond i druge javne građevine koje prate opće potrebe stanovnika, potrebno je stvoriti uvjete za zapošljavanje, za podizanje kvalitete i standarda života i rada lokalnog stanovništva kao i potencijalnih ulagača, te revitalizaciju i daljnji razvoj gospodarstva.

To je moguće razvijanjem prateće gospodarske infrastrukture - izgradnjom gospodarskih zona mješovite i radne namjene, opremljenih potrebnom infrastrukturom za smještaj i rad manjih i srednjih privatnih poduzeća. Grad Drniš stvara uvjete u svrhu poticanja razvoja gospodarstva te malog i srednjeg poduzetništva.

Poslovna zona Drniš nalazi se unutar Grada Drniša te je pokrivena Urbanističkim planom grada Drniša i smještena je uz Županijsku cestu Đevrske-Širitovci-Drniš. Makrolokacijski područje se nalazi u relativnoj blizini autoceste A1 (cca 27 km) s kojom je povezana preko državne ceste D33. U planu je gradnja brze ceste Šibenik-Drniš-Knin-granica Bosne i Hercegovine, koja će prolaziti neposredno uz Zonu.

Poslovna zona Drniš:

- smještena na rubnom području grada Drniša
- udaljenost od centra grada 1 km , od granice s BiH 45 km , od luke Šibenik 32 km
- direktno povezana uz magistralnu cestu Zagreb-Drniš-Šibenik, sa odvojkom za Split i direktno je povezana postojećim industrijskim kolosijekom na željeznički pravac Zagreb-Split
- vlasništvo: Grad Drniš 48%, privatno vlasništvo 52%
- zona je površine cca 27 ha i već 13 poslovnih subjekata obavlja svoju djelatnost

- gradnja novih objekata bazira se na modelu vlasništva – prodaje parcela
- minimalna površina parcele iznosi 2 500 m², a izuzetno, omogućeno je formiranje i manjih građevinskih čestica za građevine zanatske proizvodnje za smještaj prostorno manje zahtjevnih tehnologija, ali ne manjih od 1.000 m²,
- moguće djelatnosti: proizvodne, zanatske, poslovne, trgovačke, uredski prostori, istraživački centri, tehnološki parkovi i sl.

Zona Radonić je smještena u zaleđu Šibenika u naselju Radonić, uz županijsku cestu ŽC6092 Konjevrate – Radonić – Unešić, udaljena od autoputa A1 11 km. Zona je uvrštena u prostorni plan, građevinska i lokacijska dozvola su ishođene. Kroz zonu prolaze telekomunikacijski kablovi, izgrađena je infrastruktura u zoni (vodovod, kanalizacija, javna rasvjeta). Zona je povezana na autocestu preko D-33 (na udaljenosti od 5 km), a od željezničkog kolodvora Šibenik i Luke Šibenik je udaljena oko 8 km.

Poslovna zona Radonić:

- zona je smještena u naselju Radonić, Grad Drniš, uz cestu Konjevrate-Unešić
- udaljenost od centra Drniša 17 km, od autoceste A1 8 km, od luke Šibenik 11 km
- površina zone 20 ha
- minimalna površina za proizvodne poslovne subjekte 1 ha, a za uslužne 0,25 ha.

2.5.3. Turizam

Turizam predstavlja jednu od najvažnijih i najperspektivnijih grana u Šibensko-kninskoj županiji, pa tako i za Grad Drniš. Zahvaljujući dobroj geografsko-reljefnoj konfiguraciji i klimatološkim uvjetima te bogatoj kulturnoj baštini, ovo područje privlači veliki broj turista. Ipak, kvaliteta turističke ponude je još uvijek ispod razine potencijala kojim drniški kraj raspolaže. To se ponajprije odnosi na male smještajne kapacitete te kvalitetu izvanpansionske ponude, posebno izvan sezone, kao i nedovoljno razvijene selektivne oblike turizma. Također, trebalo bi poraditi na boljem iskorištavanju blizine jednog od najposjećenijih nacionalnih parkova Hrvatske, NP "Krka". Prema podacima Instituta za turizam Grad Drniš ima indeks turističke razvijenosti od 15,34 i pripada III. kategoriji.

Indeks turističke razvijenosti pokazuje stupanj turističke razvijenosti jedinica lokalne samouprave, a u izradi je model koji će prikazivati turističku razvijenost na razini turističkih zajednica područja te županija.

Na temelju indeksa turističke razvijenosti, svi gradovi i općine su razvrstani u pet kategorija:

- I kategorija (ITR veći ili jednak 30) – 47 JLS
- II kategorija (ITR od 20 do 30) – 95 JLS
- III kategorija (ITR od 10 do 20) – 154 JLS
- IV kategorija (ITR od 0 do 10) – 219 JLS
- 0 kategorija (ITR jednak 0) – 41 JLS

Imajući u vidu velike promjene kojima je izložen razvoj turizma, posebice u kontekstu aktualne pandemije koronavirusa, ovaj se model temelji na pokazateljima koji su egzaktni, transparentni i objektivni te lako dostupni za sve gradove i općine u Hrvatskoj na godišnjoj razini. Tako je gradovima i općinama omogućeno jednostavno praćenje promjena u stupnju turističke razvijenosti po svakom od pokazatelja, kao i planiranje njihova razvoja.

Osnovna svrha ovoga pokazatelja je formuliranje hrvatske turističke politike na način da se maksimalno iskoriste raspoloživi resursi u svim dijelovima Hrvatske, uz istodobno osiguravanje održivosti turističkih aktivnosti s ekološkog, socijalnog i ekonomskog motrišta.

Nekadašnji model stupnja turističke razvijenosti je svrstavao destinacije u A, B, C i D razrede, a ovaj novi ima jedan razred više.

Za izračun razvijenosti se koriste sljedeći parametri: ukupan broj postelja, broj postelja u hotelima, broj turističkih dolazaka, broj noćenja, broj zaposlenih u ugostiteljstvu i turizmu, broj postelja po stanovniku, broj postelja u hotelima po stanovniku, broj dolazaka po stanovniku, broj noćenja po stanovniku i udio zaposlenih u ugostiteljstvu i turizmu. Navedeni pokazatelji za Grad Drniš za 2022. godinu su prikazani u sljedećoj tablici.

Tablica 29 Pokazatelji za izračun indeksa turističke razvijenosti za 2022. godinu za grad Drniš

Pokazatelji	2020.
Broj postelja	2,30
Broj postelja u hotelima	0,00
Broj turista	1,72
Broj noćenja	2,21
Broj zaposlenih u UGT djelatnosti	1,49
Broj postelja po stanovniku	1,91
Broj postelja u hotelima po stanovniku	0,00
Broj turista po stanovniku	1,92
Broj noćenja po stanovniku	1,72
Udio zaposlenih u UGT djelatnosti	2,07
ITR	15,34

Izvor: <http://www.iztg.hr/hr/itr/> (28.08.2023.), obrada UHY Savjetovanje

Vidljivo je iz prethodnih godina da Grad bilježila dobre turističke rezultate. U 2020. i dijelu 2021. godini zabilježen je pad dolazaka i kao posljedicu toga i noćenja što je negativan utjecaj COVID-19 pandemije koja je zahvatila cijeli svijet. U razdoblju od 2018. do 2022. godine:

- smanjio se broj dolazaka za 2,97%
- povećao se broj noćenja za 61,50%.

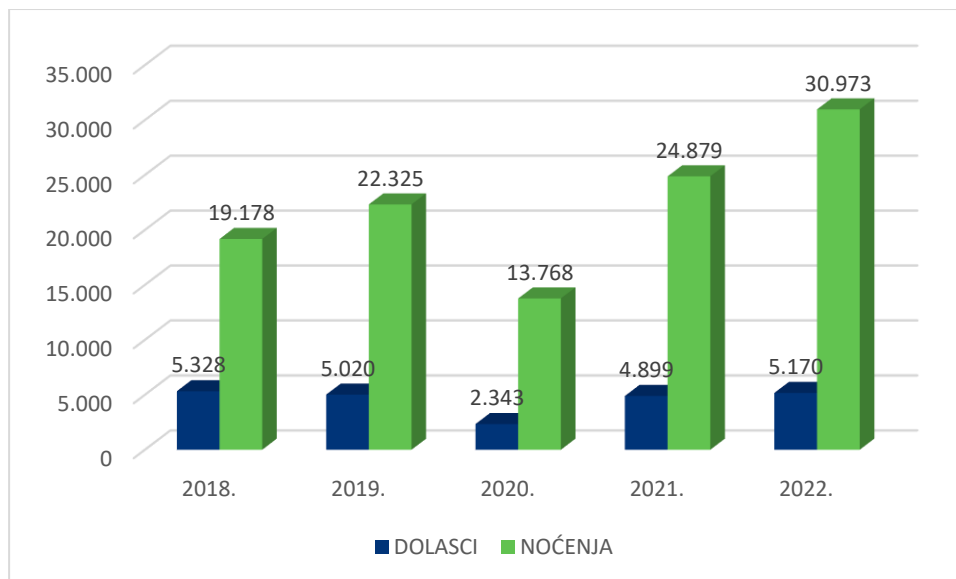
Tablica 30 Turistički promet na području Grada Drniša u razdoblju 2018.-2022.

	2018.	2019.	2020.	2021.	2022.
DOLASCI	5.328	5.020	2.343	4.899	5.170
NOĆENJA	19.178	22.325	13.768	24.879	30.973

Izvor: <https://www.tz-drnis.hr/> (28.08.2023.), obrada UHY Savjetovanje

U promatranom razdoblju od 2018. do 2022. prosječno je godišnje ostvareno 4.552 dolazaka. Nadalje, prosječan broj ostvarenih noćenja tijekom promatranih 5 godina je 22.225.

Grafikon 7 Broj dolazaka i noćenja na području Grada Drniša u razdoblju 2017.-2021.



Izvor: <https://www.tz-drnis.hr/> (28.08.2023.), obrada UHY Savjetovanje

Najveći broj dolazaka zabilježen je tijekom 2022. godine, kada je ostvareno 5.170 dolazaka kao i noćenja i to 30.973. Najmanji turistički promet zabilježen je tijekom 2020. godine, kada je ostvareno 2.343 dolazaka te 13.768 noćenja, a najveći utjecaj na ovako loše brojke imala je pandemija Covid 19. Prosječna dužina boravka turista u 2022. godini bila je 6 dana.

Prema vidljivom trendu jasno je da je turizam u kontinuiranom rastu (obzirom na sve relevantne pokazatelje-dolaske i noćenja) izuzmemo li pokazatelje za 2020. u kojoj je znatan utjecaj na turizam imala Covid19 pandemija.

U tom smislu nužno je prepoznati i implementirati u sve većim mjerama moderne oblike pametnog turizma, na što višoj razini implementirati beskontaktnost i održive usluge koje zahtijevaju što manje okupljanja i osiguranja distance, što predstavlja posebne izazove za cjelokupni turistički sektor.

U Gradu Drnišu prevladava hotelski smještaj i smještaj u pansionima te smještaj u kućama za odmor, apartmanima i sobama.

Grad Drniš i TZ Grada Drniša proveli su projekt „Razvoj turizma na rubnim dijelovima NP Krka“. Cilj projekta bio je doprinijeti razvoju malog i srednjeg poduzetništva u stvaranju novih radnih mjesta na širem području Drniša kroz razvoj turizma, kao i razvoj i promocija autentične i atraktivne turističke ponude na području koje graniči s NP „Krka“ kroz uređivanje kulturnih i rekreacijskih lokaliteta, izgradnju kapaciteta relevantnih dionika i razvoj promotivnih alata.

Provedbom projekta rekonstruirana je Stara Mlinica i pristupni put – postavljena je etnološka zbirka i uređena suvenirnica, uređen je put od stare mlinice do drniške tvrđave i postavljene su dvije informacijske ploče, uređene su i označavane biciklističke staze – uređeno je približno 54 km biciklističkih staza na Miljevcima (duž istočnog kanjona Čikole), uređeno je 30 km šljunčanog puta, postavljeno je 10 znakova duž cijele rute, rekonstruirano je 5 turskih bunara, postavljeno je 10 klupa i koševa za smeće, razvijena je smartphone aplikacija za korisnike biciklističkih staza i turiste. Također je uređena je staza za rekreativni turizam u kanjonu Čikole – 40 ruta za slobodno penjanje opremljeno je svom potrebnom sigurnosnom opremom, špilja Štrikinica u kanjonu Čikole je istražena i njena arheološka i paleontološka otkrića su prezentirana turistima (postavljena su 2 informacijska panela s izloženim otkrićima), 10 km kanjonske staze u kanjonu Čikole je tehnički opremljeno za posjetitelje, uređena je šetnica s vidikovcem, uređen je prostor za parking i postavljena signalizacija duž kanjona Čikole (2 km pješačke staze, 2 vidikovca, 11 info zakova, parking za 30 vozila 6 m udaljeno od ceste) postavljena je zip line konstrukcija u duljini od 400m.

3. SWOT ANALIZA

U ovom dijelu se na temelju izvršene analize stanja izrađuje matrica SWOT elemenata. SWOT elementi za pojedine komponente društveno komunalnih aspekata obuhvaća:

<p style="text-align: center;">Strength (Snage)</p> <p>Definiraju u kojim područjima Grad Drniš ostvaruje uspjeh, uključujući ugled, renome i kvalitetu na području. Cilj je u budućem razdoblju održati snage i koristiti ih u daljnjem razvoju.</p>
<p style="text-align: center;">Weaknesses (Slabosti)</p> <p>Definiraju generalne manjkavosti te nedostatke u imovini, uslugama i sadržajima na području Grada Drniša. Cilj je u budućem razdoblju minimizirati slabosti te ih pretvoriti u snage, odnosno adresirati navedene probleme.</p>
<p style="text-align: center;">Opportunities (Prilike)</p> <p>Definiraju vanjske okolnosti koje idu u prilog razvoju Grada Drniša te koje se mogu iskoristiti kao poluga razvoja Grada. Stoga je i jasan cilj budućeg razdoblja iskorištavanje prilika za razvoj Grada.</p>
<p style="text-align: center;">Threats (Prijetnje)</p> <p>Definiraju rizične događaje koji mogu negativno utjecati na razvoj cjelokupnog područja Grada Drniša, uključujući opasnost od prirodnih, ekonomskih i društvenih kriza. Cilj je u budućem razdoblju izbjeći rizik realizacije prijetnji.</p>

U narednim poglavljima identificirani su SWOT elementi za tri glavna elementa upravljanja gradskim područjem:

- Gospodarstvo, turizam i kulturna baština
- Komunalna infrastruktura i zaštita okoliša
- Socijalna i društvena infrastruktura

3.1. SWOT analiza gospodarstva, turizma i kulturne baštine

SWOT analiza u tablici niže uključuje analizu stanja svih gospodarskih aspekata uključujući tvrtke i djelatnosti, infrastrukturu i usluge za poduzetnike i druge za gospodarstvo važne aspekte te turizam i kulturnu baštinu.

SNAGE	SLABOSTI
<ul style="list-style-type: none"> • Snažna tradicija prerađivačke industrije • Prepoznata prehrambena industrija kroz brend „Drniški pršut“ • Gastronomska, enološka i kulturna tradicija • Bogata spomenička, kulturna, povijesna i društvena baština • Povoljna klima i dostupnost za aktivnosti tijekom cijele godine • Ruralno stanovništvo poznato je kao gostoljubiv domaćin • Duga tradicija poljoprivredne proizvodnje (vinogradarstvo, voćarstvo, povrtlarstvo, stočarstvo) • Usklađenost turizma s poljoprivrednom djelatnošću • Razvoj poljoprivrede i stočarstva kao tradicionalnih djelatnosti daje opsežan korpus znanja koje se može prenijeti posjetiteljima • Članstvo Grada Drniša u LAG-u Krka 	<ul style="list-style-type: none"> • Nepostojanje drniške zaobilaznice, nedostatak proizvodnih radnika • HR kao „Sunce i more“ destinacija • Odlazak mladih, školovanih u veća mjesta, ostanak starijih generacija • Neadekvatna obučenosn radnika i poduzetnika koja utječe na kvalitetu usluge • Nedovoljno visokokvalitetnih objekata u vidu kampova i hotela s kojima bi se mogao stvarati imidž destinacije • Ilegalni smještaj kao nekontrolirana ponuda • Nedostatak koordinacije između aktivnosti koje promiče sektor turizma i ostalih sektora u ovoj djelatnosti • Nedostatak dugoročnog planiranja u ruralnom turizmu • Nedostatak kvalitetnih politika za upravljanje kulturnom baštinom

<ul style="list-style-type: none">• Susretljivost, organiziranost i otvorenost Grada svakom potencijalnom investitoru i projektu	<ul style="list-style-type: none">• Izumiranje tradicijskih zanata• Nedovoljna svijest lokalnog stanovništva o potencijalu vlastitih resursa• Neravnomjerna raspodjela dobiti ostvarena turističkom djelatnošću u lokalnoj zajednici• Nedostatak adekvatnog marketinga u sektoru održivog turizma• Tendencija miješanja resursa i dostupnosti određenog proizvoda.• Nesrazmjernost u dostupnosti društvenih i komercijalnih sadržaja• Nedostatak kvalitetne mreže javnog prijevoza• Nedostatak stručnog kadra• Nedovoljna zainteresiranost stanovništva za bavljenje turizmom i poljoprivredom• Needuciranost i niska razina obrazovanja ljudi u poljoprivrednim djelatnostima• Neorganizirano tržište poljoprivrednih proizvoda (otkup, distribucija, plasman)• Nedovoljno korištenje modernih i novih tehnologija u poljoprivredi i turizmu• Zapuštene, neobrađivane poljoprivredne površine• Rascjepkanost poljoprivrednog zemljišta• Nepostojeći sustav navodnjavanja• Neiskorištene komunalno opremljene poslovne zone• Nesklonost udruživanju kod poduzetnika• Neiskorišteni objekti u vlasništvu Grada koji bi se mogli iskoristiti za poslovne inkubatore ili poduzetničke potporne institucije• Nekonkurentno gospodarstvo radi zastarjele tehnologije te nedovoljnog ulaganja u istraživanja i razvoj• Nedostatak kvalitetnog sadržaja za posjetitelje
--	---

	<ul style="list-style-type: none"> • Nepostojanje turističkih agencija i turističkih vodiča na području grada • Nedovoljan broj smještajnih i kvalitetnih turističkih kapaciteta • Nedostatak strateške vizije koja jasno definira i integrira poljoprivredu, održivi razvoj i turističku djelatnost • Slaba ekonomska moć pučanstva, neujednačenost i manja osobna primanja zaposlenih osoba u odnosu na ostale dijelove RH • Nedostatak kvalificirane radne snage • Nepostojanje poduzetničkog inkubatora i informativne službe za EU projekte za građane
PRILIKE	PRIJETNJE
<ul style="list-style-type: none"> • Nastavak razvoja industrije, daljnje ulaganje u kulturu i turizam (otvaranje Muzeja rudarstva u Siveriću, uređenje Gradine, otvaranje Kuće pršuta, razvoj ruralnog turizma i domaće poljoprivredne proizvodnje) • Sve već privlačnost sadržaja ruralnog turizma ljudima koji žive u većim urbanim sredinama • Sve veća privlačnost ruralnih područja kupcima zasićenim klasičnom „sunce i more“ turističkom ponudom • Povećana svijest o provedbi novih gospodarskih aktivnosti • Povezivanje javnih politika i akcija zajednice o promicanju ruralnog turizma • Suradnja, dijalog i koordinacija različitih dionika u lokalnoj zajednici daje veće mogućnosti razvoja, zadržavanja stanovništva, jačanje gospodarstva, povećanje prihoda 	<ul style="list-style-type: none"> • Gospodarska kriza • Covid kriza, energetska kriza, prijetnje od širenja rata u Ukrajini, daljnja depopulacija • Nepridržavanje ciljeva obuhvaćenih u planovima razvoja • Pogoršanje kvalitete okoliša kao prijetnja održivom ruralnom turizmu • Nekontrolirani priljev posjetitelja u nacionalne parkove, na arheološke lokalitete i druge lokacije • Uvođenje i uključivanje u lokalnu sredinu njima stranih elemenata – ako se dopusti da se tradicija krivotvori i pretjerano komercijalizira, isto može dovesti do progresivnog propadanja kulturne baštine i gubitka identiteta. Sve to može isprovocirati gubitak privlačnosti regije/destinacije • Smanjenje broja stanovnika i sve starija populacija

<ul style="list-style-type: none"> • Održivi ruralni turizam može pridonijeti obnovi i očuvanju svoj materijalnoj i nematerijalnoj kulturnoj baštini • Postupno uključivanje ruralnog stanovništva u razvoj aktivnosti povezanih s ruralnim turizmom koje služe nadopuni i diversifikaciji tradicionalnih proizvodnih aktivnosti i promicanju drugih inovativnih inicijativa • Ciljne skupine turista su proširene na različite skupine, između ostalog mlade umirovljenike koji puno putuju tijekom cijele godine • Održivi ruralni turizam potiče jačanje osjećaja kulturnog identiteta kod lokalnog stanovništva • Evidentno poboljšanje prometnih i komunikacijskih ruta posljednjih godina • Mogućnosti širenja i jačanja kompetencija za zaposlenike u turizmu • Održivi ruralni turizam može pomoći u ravnoteži prihoda između razvijenijih i manje razvijenih područja • Održivi ruralni turizam može potaknuti razvoj lokalnih tvrtki • Održivi ruralni turizam može generirati prihod od lokalnih poreza koji može financirati poboljšanja infrastrukture i usluga zajednice (škole, medicinski centri, knjižnice, parkovi i rekreacijski objekti, ceste, itd.). • Održivi ruralni turizam može otvoriti nova tržišta za lokalne poljoprivredne proizvode i rukotvorine • Veća društvena i kulturna svijest dovodi do stvaranja različitih socio-kulturnih udruga. • Bolja iskoristivost Petrovog polja kao najveće poljoprivredne površine u županiji • Vrlo povoljna klima za bavljenje turističkom djelatnosti (mnogo sunčanih dana u godini) 	<ul style="list-style-type: none"> • Proces izmjene namjene zemljišta može ugroziti ravnomjeran razvoj i ravnotežu između urbanih i ruralnih sadržaja • Mogući sukobi između inicijativa i projekata u održivom ruralnom turizmu i investicijskih projekata u drugim sektorima • Dolazak stranih investitora drugačijih ciljeva, težnji i očekivanja prema lokalnoj zajednici • Potporne poljoprivredne institucije sele se u središte županije Šibenik • Centraliziran i jednosmjern pristup razvoju turizma – neujednačeno ulaganje na razini regija; imidž Hrvatske kao obalne i morske zemlje • Nedovoljno razrađen koncept ruralnog turizma na nacionalnoj razini • Usitnjenost zemljišta onemogućava konkurentnu poljoprivrednu proizvodnju • Jaka konkurencija stranih tržišta dodatno ojačana ulaskom RH u EU
---	---

- | | |
|---|--|
| <ul style="list-style-type: none">• Povoljni mikroklimatski uvjeti za bavljenje poljoprivredom – velike mogućnosti za proizvodnju ljekovitog bilja (smilje)• Potencijal poduzetničkih zona• Veća potražnja i cijena domaćih proizvoda uzgojenih na tradicionalan način• Projekti u suradnji s LAG-om• Bogati prirodni potencijal za obogaćivanje turističke ponude• Velike mogućnosti za financiranje iz nacionalnih i EU fondova• Mogućnost širenja tržišta u okviru EU – posebice prepoznatih brendova kao što je „Drniški pršut“• Doneseni prostorni plan uređenja (PPUG) i urbanistički plan (GUP)• Komunalno opremljene gospodarske zone spremne za „greenfield“ investicije• Neiskorišteni objekti u vlasništvu RH koji bi se mogli iskoristiti za poslovne inkubatore ili poduzetničke potporne institucije• Mogućnost udruživanja u razna gospodarska udruženja• Potražnja za novim turističkim nišama – gastronomija, aktivan odmor, avanturizam• Velika potražnja za ekološki uzgojenom hranom, velike razvojne mogućnosti OPG-a• Korištenje IKT tehnologije turizmu i poljoprivredi | |
|---|--|

3.2. SWOT analiza komunalna infrastruktura i zaštita okoliša

U tablici niže prikazana je SWOT analiza komunalne infrastrukture i zaštite okoliša. Analiza obuhvaća:

- Prometnu infrastrukturu
- Komunalnu infrastrukturu – upravljanje otpadom
- Vodovodnu i kanalizacijsku infrastrukturu
- Energetsku infrastrukturu
- IKT Infrastrukturu
- Prirodnu infrastrukturu

SNAGE	SLABOSTI
<ul style="list-style-type: none"> • Uredno financijsko i organizacijsko poslovanje komunalnog poduzeća • Raspoloživi vodni potencijal • Izgrađen uređaj za pročišćavanje otpadnih voda sa trećim stupnjem pročišćavanja • Visoka stopa priključenosti stanovništva na sustav javne vodoopskrbe • Zaštita vodotoka i izvorišta voda kvalitetnim gospodarenjem otpadnim vodama • Kontinuitet investicija u obnovu sustava odvodnje • Visokoobrazovni profesionalni kadar • Iskustvo u realizaciji EU projekata • Dobra suradnja s jedinicama lokalne samouprave • Kontinuirano ulaganje u unaprjeđenje sustava gospodarenja vodama 	<ul style="list-style-type: none"> • Zastarjelost vodovodne i kanalizacijske mreže • Nezadovoljavajuća izgrađenost mreže odvodnje izvan grada Drniša • Vodopropusni dijelovi sustava odvodnje • Najveći broj korisnika ovisi o jednom izvoru (Čikola) • Veličina mreže otežava kvalitetno održavanje • Veliki udio gubitaka vode u sustavu, što uključuje i neovlaštenu potrošnju vode • Neusklađenost GIS baze i postojećeg stanja u sustavu • Neriješeni imovinsko-pravni odnosi • Neiskorišteni komunalni kapaciteti • Neiskorišteni turistički kapaciteti • Neiskorištenost poljoprivrednog potencijala • Prekomjerna i nekontrolirana uporaba kemijskih sredstava u poljoprivredi štetno utječe na kvalitetu tla

<ul style="list-style-type: none"> • Upravljanje radom crpnih stanica i UPOV-a preko jedinstvenog računalnog programa (SCADA) • Povoljan smještaj grada Drniša u odnosu na županiju • Naslonjenost na infrastrukturu nacionalnog parka • Reljefna raznolikost • Zadovoljavajuća razina pokrivenosti komunalnim uslugama • Područje grada Drniša ima dobru cestovnu infrastrukturu • Adekvatan plan gospodarenja otpadom i izgrađena infrastruktura (reciklažno dvorište) • Izgrađen vodoopskrbni sustav – 96,80% stanovništva priključeno je na postojeći vodoopskrbni sustav • Kanalizacijski sustav je razdvojen i obnovljen – pokriva 85% područja • Bogato prirodno naslijeđe • Riješena opskrba električnom energijom za sva kućanstva i industrijske zone • Besplatan WiFi na javnim površinama 	<ul style="list-style-type: none"> • Korištenje vodotoka kao otvorenih kanala za ispuštanje otpadnih voda iz naselja, stočnih farmi, ispiranje poljoprivrednih strojeva i sl. • Nepostojanje sustavnog praćenja kakvoće tla, zraka te voda na površini i podzemnih voda na području županije • Zastarjela prometna infrastruktura na nekim dijelovima JLS • Tehnološka zastarjelost u pojedinim sektorima • Prekomjerno iskorištavanje vodenih resursa zbog loših poljoprivrednih praksi i nerazvijenog sustava navodnjavanja • Niske razine pročišćavanja otpadnih voda • Loše zbrinjavanje otpada • Promjena ekosustava (utjecaj na lokalna staništa flore i faune) i gubitak bioraznolikosti • Problem krčenja šuma, erozije tla često i zbog vozila (motorna vozila, brdski bicikli, quadovi), požara • Praksa održivog upravljanja okolišem koja je uključena u proizvodni proces gotovo i ne postoji • Nedovoljno razvijena svijest za brigu o okolišu • Loše stanje određenih lokalnih cesta • Loša prometna povezanost grada s okolnim naseljima – nedovoljan broj autobusnih linija • Slaba prometna povezanost unutar javnog prijevoza – premalo linija prema županijskom središtu i ostatku države • Sigurnost u prometu – državne i županijske ceste nemaju posebne trake za bicikliste i pješake • Manjak parkirališnog prostora • Nedostatna implementiranost smart city i digitalnih rješenja u upravljanju prometom (signalizacija, parkirališta itd.)
---	---

	<ul style="list-style-type: none"> • Divlja odlagališta građevinskog otpada • Nedovoljna svijest stanovništva o potrebi razdvajanja otpada • Sustav odvodnje još uvijek nije riješen za cijelo područje grada • Divlja odlagališta koja prijete zagađenjem okoliša • Nedovoljno korištenje OIE tehnologija • Nepostojanje plinske mreže • Problem s pokrivenošću širokopojsnim internetom šireg gradskog područja
PRILIKE	PRIJETNJE
<ul style="list-style-type: none"> • Primjena novih komunikacijskih alata za komunikaciju i informiranje korisnika unutar komunalnog poduzeća • Dostupnost strukturnih fondova i novih programa Unije kao izvora financiranja projekata iz područja zaštite okoliša i prirode te izgradnje infrastrukture • Mogućnost dobivanja sredstava sa državne razine za ulaganja u razvoj komunalne infrastrukture • Bolja suradnja sa lokalnom zajednicom, udrugama i medijima s ciljem podizanja svijesti o potrebi očuvanja i zaštite okoliša • Modernizacija organizacije djelatnosti poslovanja kroz unaprjeđenje sustava vodoopskrbe i odvodnje, primjenu suvremenih procedura poslovanja i alata • Povećanje broja korisnika komunalnog poduzeća širenjem sustava odvodnje • Bogatstvo prirodnih resursa (podzemne vode) • Unaprjeđenje informiranja građana i suradnje sa građanima • Zakonska regulativa – provođenje edukacije o korištenju kemijskih/ zaštitnih sredstava u svrhu zaštite okoliša • Jačanje svijesti o važnosti zaštite prirode i okoliša 	<ul style="list-style-type: none"> • Klimatske promjene (poplave, suše) • Nepogodne vremenske prilike, sve češća olujna nevremena praćena jakim vjetrom, opasnost od poplave i klizanja tla • Smanjenje potrošnje vodnih usluga • Zamućenje pitke vode tijekom obilnih oborina • Produbljenje krize u državi • Pad broja potrošača • Tržište radne snage—odlazak zaposlenika • Ukidanje određenih nacionalnih i europskih fondova • Prihodi koji se prikupljaju po osnovu vodnih usluga nedovoljni su za značajnija unaprjeđenja u sektoru • Nepovoljna gospodarska situacija – pad platežne moći (korisnici se ne priključuju na komunalnu infrastrukturu); • Limitiranost investicijskog okruženja i u segmentu prometa i energetike • Rizik zagađenja uslijed neadekvatnog rukovanja otpadom • Rizik onečišćenja prirode • Zagađenje i negativan utjecaj konvencionalnih izvora energije

- | | |
|--|--|
| <ul style="list-style-type: none">• Blizina većih gradova u županiji• Solidna povezanost s glavnom prometnom infrastrukturom u županiji• Jačanje industrijske proizvodnje• Blizina Autoceste Zagreb – Dubrovnik• Izgradnja brze ceste Šibenik – Drniš – Knin te Drniške zaobilaznice• Izgradnja zračne luke na drniškom području• Dostupnost javnih sredstava financiranja za obnovu i izgradnju prometnica• Mogućnost integracije novih prometnih rješenja – smart city rješenja i projekata unaprjeđenja prometne infrastrukture• Dostupnost sredstava EU za okolišno održive projekte komunalne infrastrukture• Potencijal implementacije sustava za kontrolu i nadzor negativnog utjecaja na prirodne resurse• Velik potencijal obnovljivih izvora energije (sunce, vjetar i biomasa)• Promicanje i poticanje projekata baziranih na OIE• Prostornim planom određeno je područje za mogući smještaj fotonaponskih sunčanih elektrana• Promicanje i poticanje projekata digitalizacije | |
|--|--|

3.3. SWOT analiza socijalna i društvena infrastruktura

U tablici niže prikazana je SWOT analiza socijalne i društvene infrastrukture. Analiza obuhvaća:

- Predškolsku i školsku infrastrukturu i usluge
- Povećanje zaposlenosti i uključenja ugroženih skupina u zajednicu
- Zdravstvene usluge
- Socijalne usluge i sadržaji
- Kulturu ponudu i sadržaje
- Sportsku infrastrukturu i programe
- Obrazovanje odraslih i cjeloživotno učenje

SNAGE	SLABOSTI
<ul style="list-style-type: none"> • Bogata kulturna baština • Kulturne manifestacije s dugogodišnjom tradicijom • Značajno djelovanje kulturno-amaterskih društava i udruga koje surađuju s Narodnom knjižnicom Drniš • Funkcionalna kazališna i kino dvorana daje snagu razvoju Drniša na kulturnom i obrazovnom planu • Poboljšanje razine obrazovanosti stanovništva u odnosu na prethodno razdoblje • Ekološka pitanja uključena u obrazovne programe • Kvalitetna i dostupna predškolska infrastruktura • Velik broj udruga (kulturno-umjetničke, sportske i dr.) • Postojanje udruge koja pruža podršku i razvoj inovativnim socijalnim uslugama i neformalnom obrazovanju odraslih preko 20 godina • Vrijedna kulturno povijesna baština na području 	<ul style="list-style-type: none"> • Nepostojanje povoljne lokacije za izgradnju nove knjižnice • Slabost je nemogućnost korištenja kazališne i kino dvorane u tri zimska mjeseca zbog nemogućnosti grijanja • Nepostojanje adekvatnog prostora za vježbanje dječjeg zbora i dječje kazališne radionice • Nedostatak prostora za radionice i tečajeve unutar postojeće knjižnice • Nepostojanje ustanova za socijalnu skrb • Nedostatak edukacija za stanovništvo o socijalnim temama • Negativan prirodni prirast • Nedostatna zdravstvena usluga, ovisnost o uslugama u gradovima Šibenik i Knin • Nedovoljna iskorištenost kulturno povijesne baštine • Sustavno odseljavanje mladih • Niska natalitetna stopa

<ul style="list-style-type: none"> • Uključenost u rad LAGA-a Krka • Postojanje solidne obrazovne i športske infrastrukture • Uređenje LAB prostora za obrazovanje odraslih od strane lokalne udruge • Postojanje kvalitetnog kadra koje zna izrađivati i provoditi projekte financirane iz EU fondova i programa 	<ul style="list-style-type: none"> • Neusklađenost školskih programa sa stvarnim kadrovskim potrebama • Nedostatak programa za mlađe generacije koje sve više provode slobodno vrijeme u drugim sredinama • Nepostojanje kvalitetnih sadržaja za obrazovanje odraslih • POU Drniš ima zastarjelu opremu • Nedovoljno korištenje IKT u obrazovanju odraslih i djece kao i STEM-a • Nepostojanje prostora za organiziranje slobodnog vremena mladih • Nepostojanje adekvatnog prostora za organiziranje slobodnog vremena umirovljenika i izvaninstitucionalne usluge u odnosu na stariju populaciju (za aktivnosti lokalnih udruga) • Nedovoljna iskorištenost lokalnih ljudskih potencijala • Nedovoljno korištenje vaučera u radu POU • Neuključenost određenih skupina stanovništva u donošenja odluka (stariji, dugotrajno nezaposleni, mladi)
PRILIKE	PRIJETNJE
<ul style="list-style-type: none"> • Mogućnost sufinanciranja iz EU fondova, državnih programa i drugih dostupnih izvora za pripremu i provedbu projekata • Jačanje suradnje s partnerima iz drugih županija • Izgradnja potrebnih kapaciteta za novu knjižnicu i druge potrebne društvene sadržaje se može financirati iz javnih izvora • Dostupnost sredstava EU za ulaganje u obrazovnu infrastrukturu, uključujući projekte energetske obnove, razvoj novih sadržaja i gradnju nove infrastrukture 	<ul style="list-style-type: none"> • Covid kriza, energetska kriza, prijetnje od širenja rata u Ukrajini, daljnja depopulacija • Gospodarska kriza • Migracije stanovništva zbog nedostatka obrazovne infrastrukture • Rizik nisko obrazovanog stanovništva u budućnosti • Rizik nerazumijevanja potreba u socijalnom smislu

- | | |
|---|--|
| <ul style="list-style-type: none">• Planiranje novih socijalnih sadržaja – dom za starije i nemoćne, druge ustanove za socijalnu skrb• Planiranje edukacijskih sadržaja za jačanje socijalne slike• Razvoj kapaciteta lokalnih udruga• Migracije iz drugih dijelova RG i iz drugih zemalja | |
|---|--|

4. PLAN RAZVOJA

4.1. Srednjoročna vizija razvoja

U ovom dijelu definira se srednjoročna vizija i misija razvoja koja je usklađena sa relevantnim aktima strateškog planiranja.

Vizija

Grad Drniš kao mjesto u kojem tradicionalne vrijednosti te očuvana priroda i okoliš omogućuju stanovništvu dostojanstven i ispunjen život, a posjetiteljima nezaboravan doživljaj.

Misija

Gradska uprava Grada Drniša svojim će zakonitim, učinkovitim i kvalitetnim djelovanjem raditi na kontinuiranom poboljšavanju kvalitete života i rada svojih sugrađana kako bi zajedno grad učinili destinacijom u kojoj je ugodno živjeti i raditi.

4.2. Opis srednjoročnih razvojnih potreba i razvojnih potencijala

Analiza sadašnjeg stanja je ukazala na sljedeće glavne razvojne potrebe:

1. Ubrzavanje ekonomskih aktivnosti te stvaranje kvalitetnih i bolje plaćenih radnih mjesta predstavlja glavnu razvojnu potrebu Grada za razdoblje do 2030. godine
2. Podizanje razine ukupne kvalitete života u Gradu kroz nastavak ulaganja, ulaganja u društvenu, komunalnu i kulturnu infrastrukturu, energetska obnova privatnih i javnih zgrada, digitalnu infrastrukturu te razvoj "pametnih", komunalnih, socijalnih i zdravstvenih usluga te lokalne mobilnosti
3. Unapređenje kvalitete ljudskog kapitala i razine obrazovanosti stanovnika Grada također predstavlja jednu od glavnih razvojnih potreba
4. Jačanje otpornosti i sigurnosti lokalne zajednice na buduće krize koje mogu dolaziti u obliku klimatskih promjena, zdravstvenih i svih drugih oblika vanjskih prijetnji
5. Provedba procesa zelene i digitalne tranzicije u svrhu poboljšanja kvalitete života lokalnog stanovništva i otpornosti zajednice na buduće krize

U strateškom razdoblju do 2030. godine potrebno je planirati unapređenja u sljedećim područjima djelovanja:

1. Gospodarstvo i radna mjesta – postojeću poduzetničku strukturu koja održava slabije plaćena radna mjesta je nužno sustavno mijenjati prema "pametnom gospodarstvu" i digitalnoj ekonomiji, odnosno ekonomskim aktivnostima koja se temelje na industrijskog paradigmi 4.0. U ovom prioritetnom području djelovanja je nužna intervencija Grada koja će pokretati projekte i oblikovati poticajne mjere iz svojih financijskih izvora u cilju digitalne transformacije postojećih poduzeća te privlačenja ulaganja poduzetnika u željenim područjima "pametnih" ekonomskih sektora kojima će se otvarati kvalitetna radna mjesta.
2. Stanovanje i život u Gradu – nužno je nastaviti sa sustavim unapređivanjem ukupne kvalitete života u Gradu, s ciljem zadržavanja talenata i privlačenja novih kadrova koji su nužni za ubrzavanje ekonomskog razvitka. Za podizanje kvalitete života bit će nužno intervenirati u području obnove kulturne baštine i zaštićenih materijalnih dobara, uređenje javnih prostora i prostora za odvijanje društvenog života u Gradu te "pametne obnove" stambenog fonda i izgradnje gradskih stanova.
3. Turistički kapaciteti – prirodni potencijali i geografski položaj predstavljaju veliki potencijal za razvoj turističkog sektora i stvaranje kvalitetnih radnih mjesta, posebno u segmentu agro-turizma i kulturnog turizma. U ovom području je potrebno izgraditi odgovarajuću turističku infrastrukturu te odgovarajućim mjerama iz gradskog proračuna poticati ulaganja privatnog sektora u izgradnju smještajnih kapaciteta.
4. Obrazovanje, kultura i slobodno vrijeme – nužno je nastaviti razvijati obrazovnu infrastrukturu i ponudu usluga javnog i privatnog obrazovanja u sekundarnom (srednje – strukovno obrazovanje u području zanimanja za kojima postoji potražnja na lokalnom tržištu rada) te cjeloživotnom, osobito digitalnom obrazovanju. Postojeću sportsku infrastrukturu treba nadopuniti s različitim sadržajima za sportsku rekreaciju (biciklističke staze, staze za trčanje i sl.).
5. Gradska uprava i komunalne usluge – digitalizacija Gradske uprave i gradskih komunalnih poduzeća je također područje u kojem je potrebno intervenirati s odgovarajućim implementacijskim projektima.

Budući da u sljedećem razvojnom razdoblju do 2030. nije moguće unaprijediti sva gornja područja rada i života u Gradu, nužno je izabrati prioritete intervencije i definirati kapitalne razvojne projekte koje će pokretati Grad samostalno i u partnerstvu s privatnim sektorom. Investicije privatnog sektora također treba uskladiti s definiranim razvojnim prioritetima, te je u tom smislu potrebno oblikovati mjere direktnih poticaja iz gradskog proračuna.

4.3. Strateški ciljevi razvoja

Strateški ciljevi proizlaze iz definirane vizije i odgovaraju na pitanja „Što naša vizija sve uključuje?“, „Što treba ostvariti kako bi se realizirala vizija?“

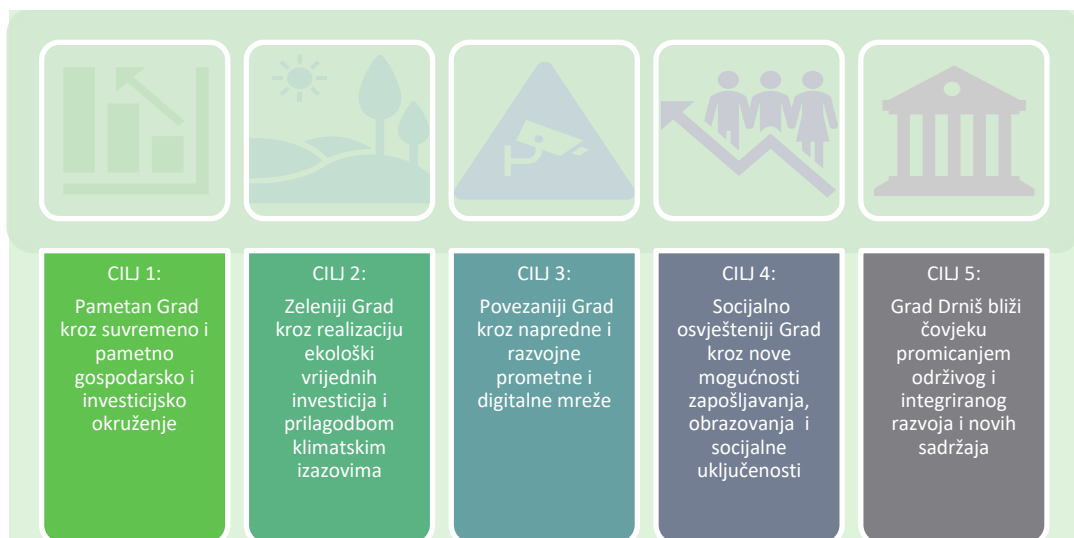
Iz te perspektiva zrcale se strateška područja koja Grad mora razvijati i unaprjeđivati. U svrhu ispunjenja vizije i misije potrebno je definirati strateške ciljeve.

Grad se svojim Planom razvoja do 2030. godine mora uskladiti s ciljevima nove perspektive Europske unije. Europska unija je postavila nove strateške ciljeve za sljedeće razdoblje od 2021. do 2027. godine, koje je usklađen sa novim Višegodišnjim financijskim okvirom (odnosno proračunom Europske unije).

Imajući na umu različite izazove s kojima se europsko društvo suočava, Europska je unija svoj razvojni fokus za naredni period usmjerila na 5 glavnih ciljeva:

- **pametniju Europu** (usmjerivanjem na inovacije, digitalizaciju, gospodarsku preobrazbu i potporu malim i srednjim poduzećima),
- **zeleniju Europu** bez ugljika (provedbom Pariškog sporazuma i ulaganjem u energetska tranziciju, obnovljive izvore energije i borbu protiv klimatskih promjena),
- **povezaniju Europu** (opremljenu strateškim prometnim i digitalnim mrežama),
- **socijalniju Europu** (provedbom europskog stupa socijalnih prava i podupiranjem kvalitetnog zapošljavanja, obrazovanja, stjecanja vještina, socijalne uključenosti i jednakog pristupa zdravstvenoj skrbi) te
- **Europu bližu građanima** (podupiranjem strategija vođenih na lokalnoj razini i održivog urbanog razvoja u cijelom EU-u).

Sukladno viziji i misiji te ciljevima EU postavljeno je **pet strateških ciljeva Grada** do 2030. godine:



4.4. Opis prioriteta/posebnih ciljeva javne politike u srednjoročnom razdoblju

Nakon što su se definirali osnovni ciljevi razvoja Grada, nužno je razraditi daljnje korake ka ostvarenju razvoja.

Za svaki definirani strateški cilj određeni su **prioriteti, odnosno posebni ciljevi** koji predstavljaju odrednice pri ispunjenju ciljeva. Pojednostavljeno, prioriteti su posebni ciljevi na koje se glavni cilj dijeli, od kojih je svaki jednako važan bez obzira na redoslijed pisanja. Za svaki prioritet određene su **mjere** putem kojih će se prioriteti ostvariti.

U nastavku se prikazuje 5 detektiranih glavnih ciljeva plana razvoja povezani sa posebnim ciljevima.

PRIORITETI	MJERE
CILJ 1: Pametan Grad kroz suvremeno i pametno gospodarsko i investicijsko okruženje	
PRIORITET 1.1: Jačanje institucionalnog kapaciteta Grada	1.1.1. Osnaženje kapaciteta Grada za provedbu Strategije i Programa EU
	1.1.2. Unaprjeđenje suradnje s drugim JLS-ovima unutar RH
	1.1.3. Unaprjeđenje suradnje s drugim JLS-ovima izvan RH
PRIORITET 1.2: Digitalizacija uprave Grada i implementacija IKT rješenja	1.2.1. IKT rješenja za lokalnu upravu, e-usluge i druge aplikacije Grada
	1.2.2. Implementacija IKT i aplikacija za digitalne vještine i digitalnu uključenost na području Općine
PRIORITET 1.3. Poticanje razvoja gospodarstva na području Grada	1.3.1. Promicanje razvoja tvrtki i obrtništva unaprjeđenjem poslovanja kroz programe potpora, internacionalizaciju i sajmove te edukativne programe
	1.3.2. Promicanje poslovnog okruženja kroz inkubacijske usluge, poticanje start-up tvrtki i klastera
	1.3.3. Promicanje razvoja tvrtki i obrtništva uvođenjem nove i unaprjeđene poslovne infrastrukture

	1.3.4. Promicanje aktivnosti istraživanja i razvoja suradnje poduzetnika i znanstvenih organizacija
CILJ 2: Zeleniji Grad kroz realizaciju ekološki vrijednih investicija i prilagodbom klimatskim izazovima	
PRIORITET 2.1: Promicanje ekoloških i klimatski prilagođenih investicija	2.1.1. Program za prilagodbu, sprečavanje i upravljanje rizicima od poplava
	2.1.2. Program za prilagodbu, sprečavanje i upravljanje rizicima oluja i suša
	2.1.3. Program za prilagodbu, sprečavanje i upravljanje rizicima povezanim s ljudskim aktivnostima
	2.1.4. Podizanje svijesti građana o održivom razvoju i zaštiti okoliša
	2.1.5. Program za prilagodbu, sprečavanje i upravljanje rizicima od potresa
PRIORITET 2.2: Poticanje energetske učinkovitosti i obnove infrastrukture	2.2.1. Pokretanje programa poticanja investicijskih projekata u energetska učinkovitost poduzetničke infrastrukture na području Drniša
	2.2.2. Program obnova stambenih objekata
	2.2.3. Program obnova i povećanja energetske učinkovitosti javne infrastrukture
	2.2.4. Razvoj energetske učinkovite javne rasvjete
PRIORITET 2.3: Promicanje obnovljivih izvora energije i energetskih projekata na području Grada	2.3.1. Poticanje ulaganja u projekte obnovljivih izvora energije na području Drniša
	2.3.2. Visokoučinkovita kogeneracija, centralizirano grijanje i hlađenje
	2.3.3. Pametni sustavi distribucije energije pri srednjim i niskim razinama voltaže (uključujući pametne mreže i IKT sustave) i povezano skladištenje
	2.3.4. Energetske mreže i sustavi
PRIORITET 2.4: Promicanje investicija za upravljanje vodnim resursima	2.4.1. Osiguranje vode za ljudsku upotrebu na području Drniša
	2.4.2. Vodno gospodarstvo i očuvanje vodnih resursa
	2.4.3. Upravljanje odvodnjom i pročišćavanje otpadnih voda

PRIORITET 2.5: Promicanje investicija za održivo upravljanje otpadom	2.5.1. Unaprjeđenje gospodarenja trgovačkim, industrijskim i opasnim otpadom
	2.5.2. Promicanje upotrebe recikliranih materijala kao sirovina
	2.5.3. Unaprjeđenje gospodarenja kućanskim otpadom (sprječavanje nastanka otpada, smanjivanje količine, odvajanje, recikliranje)
	2.5.4. Sanacija industrijskih lokacija i onečišćenog zemljišta
	2.5.5. Edukacija stanovništva u vezi odvojenog prikupljanja otpada
PRIORITET 2.6: Zaštita i obnova prirode i bioraznolikosti uključujući i područje Natura 2000	2.6.1. Mjere za kvalitetu zraka i smanjivanje buke na području Grada
	2.6.2. Zaštita, obnova i održiva upotreba područja Natura 2000
	2.6.3. Zaštita prirode i biološke raznolikosti, zelena infrastruktura
	2.6.4. Suzbijanje invazivnih vrsta - alohtonih vrsta divljači
PRIORITET 2.7: Promicanje protupožarne i civilne zaštite	2.7.1. Provedba infrastrukturnih zahvata i promicanje aktivnosti namijenjenih prevenciji prirodnih i drugih katastrofa
CILJ 3: Povezaniji Grad kroz napredne i razvojne prometne i digitalne mreže	
PRIORITET 3.1: Implementacija širokopolasne mreže i druge IKT infrastrukture	3.1.1. Implementacija širokopolasne mreže na području Grada
	3.1.2. Implementacija suvremene IKT infrastrukture na području Grada
PRIORITET 3.2: Unaprjeđenje prometne infrastrukture	3.2.1. Izgradnja i obnova cesta na području Grada
	3.2.2. Infrastruktura za alternativna goriva

	3.2.3. Biciklistička infrastruktura
	3.2.5. Multimodalni promet (osim gradskog)
	3.2.6. Infrastruktura i vozila čistog gradskog prometa
PRIORITET 3.3: Digitalizacija prometa Grada	3.3.1. Digitalizacija cestovnog prometa na području Drniša
	3.3.2. Digitalizacija ostalih načina prijevoza u Drnišu prijevoza u Drnišu
CILJ 4: Socijalno osvješteniji Grad kroz nove mogućnosti zapošljavanja, obrazovanja i socijalne uključenosti	
PRIORITET 4.1: Poticanje ulaganja u predškolsku i školsku infrastrukturu i programe	4.1.1. Infrastruktura za rani i predškolski odgoj i obrazovanje na području Drniša
	4.1.2. Potpora za rani i predškolski odgoj i obrazovanje (isključujući infrastrukturu)
	4.1.3. Infrastruktura za osnovno i sekundarno obrazovanje na području Grada
	4.1.4. Potpora za osnovno i sekundarno obrazovanje (isključujući infrastrukturu)
	4.1.5. Programi strukovnog obrazovanja, osposobljavanja i obrazovanja odraslih na području Grada
	4.1.6. Potpora za obrazovanje odraslih (isključujući infrastrukturu)
PRIORITET 4.2: Poticanje ulaganja u zdravstvenu infrastrukturu i sadržaje	4.2.1. Digitalizacija zdravstvene skrbi
	4.2.2. Zdravstvena infrastruktura
	4.2.3. Zdravstvena oprema
	4.2.4. Pokretna imovina zdravstvenog sustava
	4.2.5. Programi u zdravstvenoj zaštiti i socijalnoj skrbi
PRIORITET 4.3: Poticanje ulaganja u socijalnu infrastrukturu i programe	4.3.1. Unaprjeđenje stambene infrastrukture
	4.3.2. Ostala socijalna infrastruktura koja doprinosi uključivanju u zajednicu

PRIORITET 4.4: Promicanje uključivanja u zajednicu svih ranjivih skupina na području Grada	4.4.1. Mjere za promicanje jednakih prilika i aktivnog sudjelovanja u društvu
	4.4.2. Mogućnosti integracije i ponovnog zapošljavanja osoba u nepovoljnom položaju
	4.4.3. Mjere za poboljšanje pristupa marginaliziranih skupina
	4.4.4. Potpora civilnom društvu u radu s marginaliziranim zajednicama
	4.4.5. Mjere za socijalnu integraciju državljana trećih zemalja
	4.4.6. Mjere za unaprjeđenje pružanja usluga skrbi u obitelji i zajednici
	4.4.7. Mjere za poboljšanje pristupačnosti, djelotvornosti i otpornosti sustava zdravstvene skrbi (isključujući infrastrukturu)
	4.4.8. Mjere za poboljšanje pristupa dugotrajnoj skrbi (isključujući infrastrukturu)
	4.4.9. Mjere za modernizaciju sustava socijalne zaštite, uključujući promicanje pristupa socijalnoj zaštiti
	4.4.10. Promicanje socijalne integracije osoba izloženih riziku od siromaštva ili socijalne isključenosti, uključujući najpotrebitije i djecu
	4.4.11. Mjere ublažavanja materijalne deprivacije pružanjem pomoći u hrani i/ili materijalne pomoći najugroženijima, uključujući popratne mjere
PRIORITET 4.5. Promicanje ulaganja u zabavu, sportsku i rekreativnu infrastrukturu	4.5.1. Gradnja, uređenje i opremanje dječjih igrališta
	4.5.2. Rekreativna, zabavna i profesionalna sportska infrastruktura
	4.5.3. Provedba programa u sportu
PRIORITET 4.6: Promicanje edukacija i zapošljavanja svih skupina na području Grada	4.6.1. Mjere za poboljšanje pristupa zapošljavanju
	4.6.2. Mjere za promicanje pristupa zapošljavanju dugotrajno nezaposlenih
	4.6.3. Posebna potpora za zapošljavanje mladih i socioekonomsku integraciju mladih

	4.6.4. Potpora za samozapošljavanje i pokretanje poslovanja	
	4.6.5. Potpora za socijalnu ekonomiju i socijalna poduzeća	
	4.6.6. Potpora za usklađivanje s potrebama tržišta rada i promjene radnog statusa	
	4.6.7. Potpora mobilnosti radne snage	
	4.6.8. Mjere za promicanje sudjelovanja žena na tržištu rada i smanjenje segregacije na temelju spola na tržištu rada	
	4.6.9. Mjere za promicanje ravnoteže između poslovnog i privatnog života, uključujući pristup skrbi za djecu i skrbi za uzdržavane osobe	
	4.6.10. Mjere za zdravo i dobro prilagođeno radno okruženje	
	4.6.11. Potpora za razvoj digitalnih vještina	
	4.6.12. Potpora za prilagodbu promjenama – za radnike, poduzeća i poduzetnike	
	4.6.13. Mjere kojima se potiče aktivno i zdravo starenje	
	PRIORITET 4.7.: Promicanje demografskih mjera	4.7.1. Mjere kojima se potiče ostanak mladih obitelji na području Grada
	CILJ 5: Grad Drniš bliži čovjeku promicanjem održivog i integriranog razvoja i novih sadržaja	
	PRIORITET 5.1: Zaštita, razvoj i promicanje turizma i povezanih turističkih usluga Grada	5.1.1. Obnova i izgradnja turističke infrastrukture na području Drniša
PRIORITET 5.2: Zaštita razvoj i promicanje kulturne baštine i kulturnih usluga Grada	5.2.1. Obnova i izgradnja fizičke infrastrukture temeljene na kulturnoj baštini Drniša	
	5.2.2. Edukacijske i druge aktivnosti za promicanje kulturne baštine Drniša	
	5.2.3. Uvođenje kulturnih ruta na području Drniša sa dodatnim sadržajima	

	5.2.4. Evidentiranje i zaštita povijesnih vrijednosti
PRIORITET 5.3: Zaštita, razvoj i promicanje prirodne baštine i ekoturizma Grada	5.3.1. Obnova fizičke infrastrukture temeljene na prirodnoj baštini Drniša
	5.3.2. Edukacijske i druge aktivnosti za promicanje prirodne baštine Drniša
	5.3.3. Evidentiranje i zaštita novih prirodnih vrijednosti
	5.3.4. Zaštita mora i prirode
PRIORITET 5.4: Promicanje izgradnje i ulaganja u javne prostore i objekte šire namjene	5.4.1. Fizička obnova, izgradnja i sigurnost javnih prostora i drugih objekata
	5.4.2. Aktivnosti i događanja u javnim infrastrukturama

4.5. Popis ključnih pokazatelja ishoda i ciljanih vrijednosti pokazatelja

Za svaki posebni cilj određeni su pokazatelji ishoda, koji predstavljaju kvantitativni i kvalitativni mjerljivi podatak koji omogućuje praćenje, izvješćivanje i vrednovanje uspješnosti u postizanju određenog posebnog cilja.

Tablica u nastavku prikazuje pokazatelje ishoda za svaki od 11 posebnih ciljeva identificiranih unutar strateškog okvira Plana razvoja Grada Drniša do 2030. godine.

Pokazateljima ishoda postavljena je ciljana vrijednost čije će ostvarenje pokazati uspješnost provedbe ovog akta strateškog planiranja. Pokazatelji ishoda odabrani su iz biblioteke pokazatelja, odnosno registra pokazatelja kojeg uspostavlja i održava Koordinacijsko tijelo u sustavu strateškog planiranja, a koriste ga tijela zadužena za izradu, provedbu i praćenje provedbe akata strateškog planiranja.

POSEBNI CILJ	POKAZATELJ ISHODA	JEDINICA MJERE	CILJANA VRIJEDNOST (2030.)
1.1: Jačanje institucionalnog kapaciteta Grada	Broj projekata prijavljenih na natječaje EU i drugih izvora financiranja	Broj projekata	
1.2: Digitalizacija uprave Grada i implementacija IKT rješenja	Broj izrađenih IKT rješenja za lokalnu upravu	Broj rješenja	
1.3. Poticanje razvoja gospodarstva na području Grada	1) Broj uređenih objekata poslovne infrastrukture	Broj objekata	
	2) Broj MSP korisnika potpore	Broj dodijeljenih potpora	
	3) Broj poduzetnika na području JLS	% povećanje broja MSP	

2.1. Promicanje ekoloških i klimatski prilagođenih investicija	Broj projekata namijenjenih prilagodbi klimatskim promjenama	Broj projekata	1
2.2: Poticanje energetske učinkovitosti i obnove infrastrukture	Broj objekata javne namjene na kojima je izvršena energetska obnova	Broj objekata	
2.3: Promicanje obnovljivih izvora energije i energetskih projekata na području Grada	Broj sustava OIE ugrađenih na području Grada kroz privatne investicije	Broj objekata	
2.4: Promicanje investicija za upravljanje vodnim resursima	Broj kućanstava spojenih na vodnu i kanalizacijsku mrežu	% povećanje broja kućanstava	
2.5: Promicanje investicija za održivo upravljanje otpadom	Količina razvrstanog prikupljenog otpada	% povećanje razvrstanog komunalnog otpada	
2.6: Zaštita i obnova prirode i bioraznolikosti uključujući i područje Natura 2000	Broj projekata namijenjenih zaštiti prirode i bioraznolikosti	Broj projekata	
2.7: Promicanje protupožarne i civilne zaštite	Broj projekata namijenjenih protupožarnoj zaštiti	Broj projekata	1
3.1: Implementacija širokopojasne mreže i druge IKT infrastrukture	Postotak korisnika spojenih na širokopojasnu mrežu	% povećanje broja korisnika	
3.2: Unaprjeđenje prometne infrastrukture	Broj kilometara novih ili uređenih prometnica	Km	

3.3: Digitalizacija prometa Grada	Broj uvedenih rješenja za digitalizaciju prometa	Broj rješenja	
4.1: Poticanje ulaganja u predškolsku i školsku infrastrukturu i programe	Postotak djece u sustavu ranog i predškolskog odgoja i obrazovanja	% povećanje djece	
4.2: Poticanje ulaganja u zdravstvenu infrastrukturu i sadržaje	Povećanje broja dostupnih zdravstvenih usluga za građane	% povećanje broja usluga	
4.3: Poticanje ulaganja u socijalnu infrastrukturu i programe	1) Broj socijalno ugroženih osoba čije su se potrebe financirale	Broj dodijeljenih potpora	
	2) Broj objekata izgrađene ili uređene socijalne infrastrukture	Broj objekata	1
4.4: Promicanje uključivanja u zajednicu svih ranjivih skupina na području Grada	Broj aktivnosti namijenjenih ranjivim skupinama	% povećanje aktivnosti	
4.5: Promicanje ulaganja u zabavnu, sportsku i rekreativnu infrastrukturu	Broj novih ili rekonstruiranih sportskih građevina	Broj građevina	
4.6: Promicanje edukacija i zapošljavanja svih skupina na području Grada	Sudjelovanje odraslih u programima cjeloživotnog obrazovanja	% povećanje odraslih	
4.7: Promicanje demografskih mjera	Broj potpora za mlade obitelji i ostalih demografskih potpora	Broj potpora	

5.1: Zaštita, razvoj i promicanje turizma i povezanih turističkih usluga Grada	Broj turističkih objekata sa smještajnim kapacitetima	% povećanje turističkih objekata	
5.2: Zaštita razvoj i promicanje kulturne baštine i kulturnih usluga Grada	Broj obnovljenih objekata kulturne baštine	Broj objekata	
5.3: Zaštita, razvoj i promicanje prirodne baštine i ekoturizma Grada	Broj projekata iz područja ekoturizma i zaštite prirodne baštine	Broj projekata	
5.4: Promicanje izgradnje i ulaganja u javne prostore i objekte šire namjene	Broj investicija u javne površine šire namjene	Broj investicija	

4.6. Terminski plan provedbe projekata od strateškog značaja, uz indikativni financijski plan

U ovom se dijelu dokumenta donosi pregledna tablica odabranih projekata na području Grada za razdoblje do 2030. godine, sortirani po pojedinim posebnim ciljevima, odnosno prioritetima, i pripadajućim mjerama.

Radi lakše preglednosti, tablica sadržava osnovne podatke o terminskom planu provedbe i predviđenim troškovima provedbe pojedinog projekta. Detaljniji podaci se nalaze u zasebnom dokumentu pod nazivom Akcijski plan projekata Grada Drniša do 2030. godine.

Kod kategorije Građevinska dozvola (DA/NE) oznaka „DA“ se odnosi na projekte koji u trenutku izrade ovog dokumenta imaju ishođenu građevinsku dozvolu te su spremni za gradnju po ostvarivanju financiranja. Isto tako, projekti pod oznakom „NE“ su u različitim fazama razvoja (od ideje do faze pripreme), stoga kod pojedinih projekata nisu naznačeni financijski iznosi, s obzirom da su još uvijek nepoznati i može se raditi samo o pretpostavkama vrijednosti.

CILJ 1: Pametni Grad kroz suvremeno i pametno gospodarsko i investicijsko okruženje																	
Prioritet 1.1. Jačanje institucionalnog kapaciteta Grada																	
Mjera 1.1.1. Osnaženje kapaciteta Grada za provedbu Strategije i Programa EU																	
Mjera 1.1.2. Unaprjeđenje suradnje s drugim JLS-ovima unutar RH																	
Mjera 1.1.3. Unaprjeđenje suradnje s drugim JLS-ovima izvan RH																	
Prioritet 1.2. Digitalizacija uprave Grada i implementacija IKT rješenja																	
Mjera 1.2.1. IKT rješenja za lokalnu upravu, e-usluge i druge aplikacije Grada																	
Kod projekta	Naziv projekta	Lokacija	Nositelj projekta	Građevinska dozvola	Planirano razdoblje provedbe										Predviđeni trošak provedbe (EUR)	Izvori financiranja	
					2022	2023	2024	2025	2026	2027	2028	2029	2030	Grad Drniš		Vanjski izvori (EU itd)	
1.2.1.1.	Digitalizacija javne uprave	Drniš	Grad Drniš	N/P											500.008		500.008
1.2.1.2.	Informatizacija i umrežavanje te objedinjavanje vitalnih postojećih informatičkih sustava kojima grad raspolaže radi usklađivanja, razmjene informacija, kontrole te povećavanja prihoda s osnove komunalnih usluga	Drniš	Grad Drniš	N/P													
1.2.2. Implementacija IKT i aplikacija za digitalne vještine i digitalnu uključenost na području Grada																	
Prioritet 1.3. Poticanje razvoja MSP-ova na području Grada																	

1.3.3.5.	Uređenje prostora za start up poduzeća	Drniš		N/P												
1.3.4. Promicanje aktivnosti istraživanja i razvoja suradnje poduzetnika i znanstvenih organizacija																
CILJ 2: Zeleniji Grad kroz realizaciju ekološki vrijednih investicija i prilagodbom klimatskim izazovima																
Prioritet 2.1. Promicanje ekoloških i klimatski prilagođenih investicija																
Mjera 2.1.1. Program za prilagodbu, sprečavanje i upravljanje rizicima od poplava																
Mjera 2.1.2. Program za prilagodbu, sprečavanje i upravljanje rizicima požara																
Mjera 2.1.3. Program za prilagodbu, sprečavanje i upravljanje rizicima oluja i suša																
Mjera 2.1.4. Program za prilagodbu, sprečavanje i upravljanje rizicima povezanim s ljudskim aktivnostima																
Mjera 2.1.5. Podizanje svijesti građana o održivom razvoju i zaštiti okoliša																
Mjera 2.1.6. Program za prilagodbu, sprečavanje i upravljanje rizicima od potresa																
Prioritet 2.2. Poticanje energetske učinkovitosti i obnove infrastrukture																
Mjera 2.2.1. Pokretanje programa poticanja investicijskih projekata u energetske učinkovitost poduzetničke infrastrukture na području Drniša																
Mjera 2.2.2. Program obnova stambenih objekata																
2.2.3. Program obnova i povećanja energetske učinkovitosti javne infrastrukture																
Kod projekta	Naziv projekta	Lokacija	Nositelj projekta	Građevinska dozvola	Planirano razdoblje provedbe									Predviđeni trošak provedbe (EUR)	Izvori financiranja	
					2022	2023	2024	2025	2026	2027	2028	2029	2030		Grad Drniš	Vanjski izvori (EU itd)
2.2.1.	Energetska obnova zgrade Grada Drniša	Drniš	Grad Drniš	N/P										1.449.570		1.449.570
Mjera 2.2.4. Razvoj energetske učinkovite javne rasvjete																

Kod projekta	Naziv projekta	Lokacija	Nositelj projekta	Građevinska dozvola	Planirano razdoblje provedbe									Predviđeni trošak provedbe (EUR)	Izvori financiranja		
					2022	2023	2024	2025	2026	2027	2028	2029	2030		Grad Drniš	Vanjski izvori (EU itd)	
2.2.2.	Energetska obnova javne rasvjete	Drniš		N/P													
Prioritet 2.3. Promicanje obnovljivih izvora energije i energetske projekata na području Grada																	
Mjera 2.3.1. Poticanje ulaganja u projekte Obnovljivih izvora energije na području Grada																	
Kod projekta	Naziv projekta	Lokacija	Nositelj projekta	Građevinska dozvola	Planirano razdoblje provedbe									Predviđeni trošak provedbe (EUR)	Izvori financiranja		
					2022	2023	2024	2025	2026	2027	2028	2029	2030		Grad Drniš	Vanjski izvori (EU itd)	
2.3.1.	Izgradnja fotonaponskih elektrana	Drniš	Privatni investitor	NE													
2.3.2.	Izgradnja vjetroelektrane	Drniš		NE													
2.3.3.	Širenje mreže punionica za električna vozila	Drniš	Grad Drniš, HEP	N/P													
Mjera 2.3.2. Visokoučinkovita kogeneracija, centralizirano grijanje i hlađenje																	
Mjera 2.3.2. Visokoučinkovita kogeneracija, centralizirano grijanje i hlađenje																	
Mjera 2.3.3. Pametni sustavi distribucije energije pri srednjim i niskim razinama voltaže (uključujući pametne mreže i IKT sustave) i povezano skladištenje																	
Mjera 2.3.4. Energetske mreže i sustavi																	
Prioritet 2.4. Promicanje investicija za upravljanje vodnim resursima																	
Mjera 2.4.1. Osiguranje vode za ljudsku upotrebu na području Grada																	
Kod projekta	Naziv projekta	Lokacija	Nositelj projekta	Građevinska dozvola	Planirano razdoblje provedbe									Predviđeni trošak	Izvori financiranja		

Kod projekta	Naziv projekta	Lokacija	Nositelj projekta	Građevinska dozvola	Planirano razdoblje provedbe									Predviđeni trošak provedbe (EUR)	Izvori financiranja		
					2022	2023	2024	2025	2026	2027	2028	2029	2030		Grad Drniš	Vanjski izvori (EU itd)	
2.4.4.	Kanalizacija dijela grada Drniša i Industrijske zone Drniš	Drniš	RAD d.o.o. Drniš	DA													
2.4.5.	Izgradnja fekalne kanalizacije naselja Badanj	Badanj	Grad Drniš, RAD d.o.o. Drniš	DA										8.000.000			
2.4.6.	Izgradnja fekalne odvodnje Drniš – Zapad 2	Drniš	RAD d.o.o. Drniš	DA													1.817.798
2.4.7.	Izgradnja fekalne odvodnje Krš	Drniš	Grad Drniš	DA													
Prioritet 2.5. Promicanje investicija za održivo upravljanje otpadom																	
Mjera 2.5.1. Unaprjeđenje gospodarenja trgovačkim, industrijskim i opasnim otpadom																	
Kod projekta	Naziv projekta	Lokacija	Nositelj projekta	Građevinska dozvola	Planirano razdoblje provedbe									Predviđeni trošak provedbe (EUR)	Izvori financiranja		
					2022	2023	2024	2025	2026	2027	2028	2029	2030		Grad Drniš	Vanjski izvori (EU itd)	
2.5.1.	Reciklažno dvorište za građevinski otpad - kupnja zemljišta i izrada projektno-tehničke dokumentacije	kod Moseća		NE													
2.5.2.	Izgradnja kompostane u gradu Drnišu		Grad Drniš, "Gradska čistoća" Drniš	NE													
2.5.3.	Uređenje lokacija sa kišnim vrtovima i ostalim mjerama		Grad Drniš, "Gradska	N/P										300.000			

					Mjera 3.2.2. Infrastruktura za alternativna goriva												
					Mjera 3.2.3. Biciklistička infrastruktura												
					Mjera 3.2.4. Multimodalni promet (osim gradskog)												
					Mjera 3.2.5. Infrastruktura i vozila čistog općinskog prometa												
					Prioritet 3.3. Digitalizacija prometa Grada												
					Mjera 3.3.1. Digitalizacija cestovnog prometa na području Drniša												
					Mjera 3.3.2. Digitalizacija ostalih načina prijevoza u Drnišu												
					CILJ 4: Socijalno osvješteniji Grad kroz nove mogućnosti zapošljavanja, obrazovanja i socijalne uključenosti												
					Prioritet 4.1 Poticanje ulaganja u predškolsku i školsku infrastrukturu i programe												
					Mjera 4.1.1. Infrastruktura za rani i predškolski odgoj i obrazovanje na području Grada												
Kod projekta	Naziv projekta	Lokacija	Nositelj projekta	Građevinska dozvola	Planirano razdoblje provedbe										Predviđeni trošak provedbe (EUR)	Izvori financiranja	
					2022	2023	2024	2025	2026	2027	2028	2029	2030	Grad Drniš		Vanjski izvori (EU itd)	
4.1.1.	Nastavak unaprjeđenja usluga za djecu u sustavu ranog i predškolskog odgoja i obrazovanja		Dječji vrtić Drniš	N/P												4.329.620	0
4.1.2.	Rekonstrukcija i opremanje - poboljšanje ispunjavanja temeljnih zahtjeva za građevine Dječjeg vrtića Drniš		Dječji vrtić Drniš	N/P												2.112.956	211.296

4.1.3.	Izgradnja, dogradnja, rekonstrukcija i opremanje predškolskih ustanova sredstvima NPOO 2021. -2026. (adaptacija prostorije u Dječjem vrtiću Radonić) - IZRADA PROJEKTNO-TEHNIČKE DOKUMENTACIJE	Dječji vrtić Drniš	DA							312.500
Mjera 4.1.2. Potpora za rani i predškolski odgoj i obrazovanje (isključujući infrastrukturu)										
Mjera 4.1.2. Potpora za rani i predškolski odgoj i obrazovanje (isključujući infrastrukturu)										
Mjera 4.1.3. Infrastruktura za osnovno i sekundarno obrazovanje na području Grada										
Mjera 4.1.4. Potpora za osnovno i sekundarno obrazovanje (isključujući infrastrukturu)										
Mjera 4.1.5. Infrastruktura za strukovno obrazovanje i osposobljavanje i obrazovanje odraslih na području Grada										
Mjera 4.1.6. Potpora za obrazovanje odraslih (isključujući infrastrukturu)										
Prioritet 4.2. Poticanje ulaganja u zdravstvenu infrastrukturu i sadržaje										
4.2.1. Digitalizacija zdravstvene skrbi										
4.2.2. Zdravstvena infrastruktura										
4.2.3. Zdravstvena oprema										
4.2.4. Pokretna imovina zdravstvenog sustava										
4.2.5. Programi u zdravstvenoj zaštiti i socijalnoj skrbi										
Kod projekta	Naziv projekta	Lokacija	Nositelj projekta	Građevinska dozvola	Planirano razdoblje provedbe				Predviđeni trošak	Izvori financiranja

					2022	2023	2024	2025	2026	2027	2028	2029	2030	provedbe (EUR)	Grad Drniš	Vanjski izvori (EU itd)
4.2.1.	Za zdrav grad - program promocije zdravlja i prevencije bolesti u Gradu Drnišu		Grad Drniš	N/P											500.000	
4.3.1.	Izgradnja Centra za starije osobe u Gradu Drnišu		Grad Drniš	DA											30.000.000	
4.3.3.	Izgradnja objekta koji će objediniti sve izvaninstitucionalne usluge s naglaskom na inovaciju - prevencija institucionalizacije	Drniš	ŽENA, ŠKŽ	NE												
Prioritet 4.3. Poticanje ulaganja u socijalnu infrastrukturu i programe																
Mjera 4.3.1. Unaprjeđenje stambene infrastrukture																
Mjera 4.3.2. Ostala socijalna infrastruktura koja doprinosi uključivanju u zajednicu																
Prioritet 4.4: Promicanje uključivanja u zajednicu svih ranjivih skupina na području Grada																
Mjera 4.4.1. Mjere za promicanje jednakih prilika i aktivnog sudjelovanja u društvu																
Mjera 4.4.2. Mogućnosti integracije i ponovnog zapošljavanja osoba u nepovoljnom položaju																
Mjera 4.4.3. Mjere za poboljšanje pristupa marginaliziranih skupina																
Mjera 4.4.4. Potpora civilnom društvu u radu s marginaliziranim zajednicama																
Mjera 4.4.5. Mjere za socijalnu integraciju državljana trećih zemalja																
Mjera 4.4.6. Mjere za unaprjeđenje pružanja usluga skrbi u obitelji i zajednici																

Kod projekta	Naziv projekta	Lokacija	Nositelj projekta	Građevinska dozvola	Planirano razdoblje provedbe										Predviđeni trošak provedbe (EUR)	Izvori financiranja	
					2022	2023	2024	2025	2026	2027	2028	2029	2030	Grad Drniš		Vanjski izvori (EU itd)	
4.4.1.	Program zapošljavanja žena u gradu Drnišu - IV. faza		Grad Drniš	N/P												3.500.000	
4.4.2.	Programi osposobljavanja nezaposlenih osoba		Grad Drniš	N/P												550.000	
4.4.3.	Razvoj izvaninstitucionalnih usluga za stare i nemoćne	Drniš	ŽENA, Manko	N/P													
4.4.4.	Prevenција institucionalizacije - ZAŽELI faza IV	Drniš	ŽENA	N/P													
Mjera 4.4.7. Mjere za poboljšanje pristupačnosti, djelotvornosti i otpornosti sustava zdravstvene skrbi (isključujući infrastrukturu)																	
Mjera 4.4.8. Mjere za poboljšanje pristupa dugotrajnoj skrbi (isključujući infrastrukturu)																	
Mjera 4.4.9. Mjere za modernizaciju sustava socijalne zaštite, uključujući promicanje pristupa socijalnoj zaštiti																	
Mjera 4.4.10. Promicanje socijalne integracije osoba izloženih riziku od siromaštva ili socijalne isključenosti, uključujući najpotrebitije i djecu																	
Mjera 4.4.11. Ublažavanje materijalne deprivacije pružanjem pomoći u hrani i/ili materijalne pomoći najugroženijima, uključujući popratne mjere																	
Prioritet 4.5. Promicanje ulaganja u zabavnu, sportsku i rekreativnu infrastrukturu																	
Mjera 4.5.1. Gradnja, uređenje i opremanje dječjih igrališta																	
Mjera 4.5.2. Rekreativna, zabavna i profesionalna sportska infrastruktura																	
Kod projekta	Naziv projekta	Lokacija	Nositelj projekta	Građevinska dozvola	Planirano razdoblje provedbe										Predviđeni trošak	Izvori financiranja	

					2022	2023	2024	2025	2026	2027	2028	2029	2030	provedbe (EUR)	Grad Drniš	Vanjski izvori (EU itd)
4.5.1.	Izgradnja metalnih konstrukcija nad gledalištem NK DOŠK-a		Grad Drniš	DA											460.000	100.000
4.5.2.	Igralište Pokrovnik			N/P												
4.5.3.	Igralište Radonić			N/P												
4.5.4.	Igralište Kadina Glavica - 2. faza			N/P												
Mjera 4.5.3. Provedba programa u sportu																
Prioritet 4.6. Promicanje edukacija i zapošljavanja svih skupina na području Grada																
Mjera 4.6.1. Mjere za poboljšanje pristupa zapošljavanju																
Mjera 4.6.2. Mjere za promicanje pristupa zapošljavanju dugotrajno nezaposlenih																
Mjera 4.6.3. Posebna potpora za zapošljavanje mladih i socioekonomsku integraciju mladih																
Mjera 4.6.4. Potpora za samozapošljavanje i pokretanje poslovanja																
Mjera 4.6.5. Potpora za socijalnu ekonomiju i socijalna poduzeća																
Mjera 4.6.6. Potpora za usklađivanje s potrebama tržišta rada i promjene radnog statusa																
Mjera 4.6.7. Potpora mobilnosti radne snage																
Mjera 4.6.8. Mjere za promicanje sudjelovanja žena na tržištu rada i smanjenje segregacije na temelju spola na tržištu rada																
Mjera 4.6.9. Mjere za promicanje ravnoteže između poslovnog i privatnog života, uključujući pristup skrbi za djecu i skrbi za uzdržavane osobe																
Mjera 4.6.10. Mjere za zdravo i dobro prilagođeno radno okruženje																
Mjera 4.6.11. Potpora za razvoj digitalnih vještina																

Mjera 4.6.12. Potpora za prilagodbu promjenama – za radnike, poduzeća i poduzetnike																
Mjera 4.6.13. Mjere kojima se potiče aktivno i zdravo starenje																
CILJ 5: Općina bliža čovjeku promicanjem održivog i integriranog razvoja i novih sadržaja																
Prioritet 5.1. Zaštita, razvoj i promicanje turizma i povezanih turističkih usluga Grada																
Mjera 5.1.1. Obnova i izgradnja turističke infrastrukture na području Drniša																
Kod projekta	Naziv projekta	Lokacija	Nositelj projekta	Građevinska dozvola	Planirano razdoblje provedbe									Predviđeni trošak provedbe (EUR)	Izvori financiranja	
					2022	2023	2024	2025	2026	2027	2028	2029	2030		Grad Drniš	Vanjski izvori (EU itd)
5.1.1.	Centar za posjetitelje Grada Drniša		Grad Drniš	DA											9.008.854	
5.1.2.	Revitalizacija bivšeg đlačkog doma u Drnišu - prenamjena u hostel		Grad Drniš												6.720.000	
5.1.3.	Izgradnja i opremanje hostela u Brištanima - izrada dokumentacije		Grad Drniš	N/P												30.000
5.1.4.	Biciklističko-poučna staza „Tragom Ivana Meštrovića“ kroz vinogorje Petrova polja - projektno-tehnička dokumentacija		Grad Drniš	R-											2.030.955	
5.1.5.	Uređenje mlinica na Čikoli		Grad Drniš	N/P											947.701	
5.1.6.	Pršutarske ceste – Za mirisima i okusima Drniškog pršuta		Grad Drniš/Udruga proizvođača drniškog pršuta	N/P											100.000	

	odnosa prema baštini.																
5.2.3.	Izgradnja i opremanje gradske knjižnice i čitaonice - kupnja zemljišta i izrada projektno - tehničke dokumentacije	kod kolodvora		KP													
5.2.4.	Dislokacija fontane "Vrelo života" Ivana Meštrovića		Gradski muzej Drniš	N/P											450.000	200.000	
5.2.5.	Daljnji razvoj festivala ojkavice - Miljevci			N/P											80.000	80.000	
Mjera 5.2.3. Uvođenje kulturnih ruta na području Drniša sa dodatnim sadržajima																	
Kod projekta	Naziv projekta	Lokacija	Nositelj projekta	Građevinska dozvola	Planirano razdoblje provedbe										Predviđeni trošak provedbe (EUR)	Izvori financiranja	
					2022	2023	2024	2025	2026	2027	2028	2029	2030	Grad Drniš		Vanjski izvori (EU itd)	
5.4.2.	Stazama Napoleona - uređenje pješačke staze prema Napoleonovu mostu i njegova obnova		Grad Drniš/Gradski muzej Drniš	NE													
Mjera 5.2.4. Evidentiranje i zaštita povijesnih vrijednosti																	
Prioritet 5.3. Zaštita, razvoj i promicanje prirodne baštine i ekoturizma Grada																	
Mjera 5.3.1. Obnova fizičke infrastrukture temeljene na prirodnoj baštini Drniša																	
Kod projekta	Naziv projekta	Lokacija	Nositelj projekta	Građevinska dozvola	Planirano razdoblje provedbe										Predviđeni trošak provedbe (EUR)	Izvori financiranja	
					2022	2023	2024	2025	2026	2027	2028	2029	2030	Grad Drniš		Vanjski izvori (EU itd)	

5.3.8.	Projekt zaštite tradicijske gradnje (guvna, suhozidi, zapuštene lokve, bunari i javne gusterne) na području Grada Drniša			NE														
Mjera 5.3.2. Edukacijske i druge aktivnosti za promicanje prirodne baštine Drniša																		
Mjera 5.3.3. Evidentiranje i zaštita novih prirodnih vrijednosti																		
Mjera 5.3.4. Zaštita mora i prirode																		
Prioritet 5.4. Promicanje izgradnje i ulaganja u javne prostore šire namjene																		
Mjera 5.4.1. Promicanje izgradnje i ulaganja u javne prostore šire namjene																		
Kod projekta	Naziv projekta	Lokacija	Nositelj projekta	Građevinska dozvola	Planirano razdoblje provedbe										Predviđeni trošak provedbe (EUR)	Izvori financiranja		
					2022	2023	2024	2025	2026	2027	2028	2029	2030	Grad Drniš		Vanjski izvori (EU itd)		
5.3.6.	Projekt obnove zapuštenih lokvi, bunara i javnih gusterne (Širitovci, Kaočine, Ključ, Drinovci i Nos Kalik) te njihova zaštita			n/p													1.000.000	
5.3.7.	Projekt brdske retencije vode na Promini - Mali Točak za protupožarnu zaštitu, napajanje životinja i sl.		Grad Drniš	NE														
5.3.9.	Rekonstrukcija tematskog parka ETNOLAND	Pakovo Selo	Dalmati d.o.o.	DA													1.000.000-10.000.000	

5.4.1.	Obnova postojeće mrtvačnice na groblju Sv. Ivan		Gradska čistoća Drniš d.o.o.	N/P														
5.4.3.	Proširenje groblja sv. Ivana - kupnja zemljišta		Grad Drniš	NE														350.000
Mjera 5.4.2. Aktivnosti i događanja u javnim infrastrukturama																		

4.7. Usklađenost s Nacionalnom razvojnom strategijom, sektorskim i višesektorskim strategijama te dokumentima prostornog uređenja

Sustav strateškog planiranja Republike Hrvatske formiran je na integrirani način tako da podrazumijeva usklađenost akata strateškog planiranja na lokalnoj razini sa hijerarhijski višim aktima, odnosno strateškim okvirom Nacionalne razvojne strategije Republike Hrvatske za razdoblje do 2030. kao najvišem aktu u sustavu. Plan razvoja Grada, kao srednjoročni akt tako mora doprinosti razvojnim smjerovima NRS-a, odnosno doprinosti ostvarivanju strateških ciljeva NRS-a. Shematski prikaz niže prikazuje logički okvir strateškog planiranja vezan uz plan razvoja jedinice lokalne samouprave.

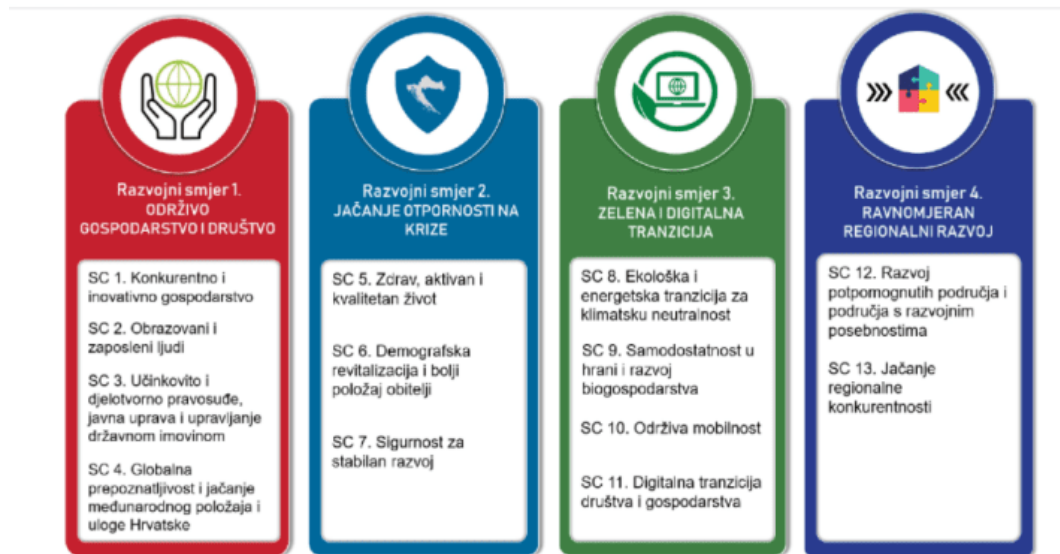


Plana Grada usuglašen je u svojoj sadržajnoj i vremenskoj dimenziji sa strateškim dokumentima višeg reda na županijskoj i nacionalnoj razini, te razini EU. Vlada Republike Hrvatske je tijekom 2020. godine donijela Nacionalnu razvojnu strategiju RH do 2030. godine (NRS RH 2030), kao pretpostavke za povlačenje sredstava iz EU izvora.

NRS RH 2030 definira četiri razvojna smjera Hrvatske do 2030:



Prema NRS RH 2030, sukladno razvojnim smjerovima određeni su sljedeći strateški ciljevi Republike Hrvatske do 2030. godine:



Sukladno navedenom, Plan razvoja Grada Drniša usklađen je sa sljedećim ciljevima NRS 2030.:

Razvojni smjer NRS 2030.	Posebni ciljevi Plana razvoja Grada Drniša do 2030. godine
ODRŽIVO GOSPODARSTVO I DRUŠTVO	<p>1.3. Poticanje razvoja gospodarstva na području Grada</p> <p>2.4. Promicanje investicija za upravljanje vodnim resursima</p> <p>2.5: Promicanje investicija za održivo upravljanje otpadom</p> <p>2.6: Zaštita i obnova prirode i bioraznolikosti uključujući i područje Natura 2000</p> <p>4.4: Promicanje uključivanja u zajednicu svih ranjivih skupina na području Grada</p> <p>4.6: Promicanje edukacija i zapošljavanja svih skupina na području Grada</p> <p>5.1: Zaštita, razvoj i promicanje turizma i povezanih turističkih usluga Grada</p> <p>5.2: Zaštita razvoj i promicanje kulturne baštine i kulturnih usluga Grada</p> <p>5.3: Zaštita, razvoj i promicanje prirodne baštine i ekoturizma Grada</p>
JAČANJE OTPORNOSTI NA KRIZE	<p>2.1. Promicanje ekoloških i klimatski prilagođenih investicija</p> <p>2.7: Promicanje protupožarne i civilne zaštite</p>
ZELENA I DIGITALNA TRANZICIJA	<p>1.1. Jačanje institucionalnog kapaciteta Grada</p> <p>1.2. Digitalizacija uprave Grada i implementacija IKT rješenja</p> <p>2.2. Poticanje energetske učinkovitosti i obnove infrastrukture</p> <p>2.3. Promicanje obnovljivih izvora energije i energetskih projekata na području Grada</p> <p>3.1: Implementacija širokopolasne mreže i druge IKT infrastrukture</p> <p>3.3: Digitalizacija prometa Grada</p>
RAVNOMJERAN REGIONALNI RAZVOJ	<p>3.2: Unaprjeđenje prometne infrastrukture</p> <p>4.1: Poticanje ulaganja u predškolsku i školsku infrastrukturu i programe</p>


- 4.2: Poticanje ulaganja u zdravstvenu infrastrukturu i sadržaje
- 4.3: Poticanje ulaganja u socijalnu infrastrukturu i programe
- 4.5. Promicanje ulaganja u zabavnu, sportsku i rekreativnu infrastrukturu
- 4.7.: Promicanje demografskih mjera
- 5.4: Promicanje izgradnje i ulaganja u javne prostore i objekte šire namjene




Osim Nacionalne razvojne strategije Republike Hrvatske do 2030. godine, Plan je u skladu sa svim relevantnim važećim sektorskim/višesektorskim nacionalnim aktima strateškog planiranja te strateškim dokumentima koji, iako ističu da predstavljaju strateške postulate za rast i razvoj Republike Hrvatske, predstavljaju i strateške postulate za rast i razvoj Grada Drniša.

Prioriteti djelovanja Grada Drniša u mandatnom razdoblju u potpunosti su usklađeni s ključnim ciljevima Plana razvoja ŠKŽ do 2027 godine.

Ciljevi plana razvoja određuju smjer i trendove razvoja na cjelokupnoj razini u nadolazećem razdoblju te je nužno da se na lokalnoj razini postigne logična usklađenost, kako bi se ostvario sinergijski napredak i regionalna usklađenost i povezanost.

U nastavku je prikaz prioriteta djelovanja Grada Drniša u korelaciji sa specifičnim ciljevima PRŠKŽ.

Naziv prioriteta	Specifični cilj Plana Razvoja ŠKŽ
<p>1 Konkurentno gospodarstvo</p> 	<p>Posebni cilj 1: Razvoj diversificiranog gospodarstva</p>
	<p>Posebni cilj 3: Revitalizacija i valorizacija kulturne baštine uz razvoj kreativnih industrija i kulturnih sadržaja</p>
	<p>Posebni cilj 4: Razvoj kvalitetnog odgojno-obrazovnog sustava u skladu s potrebama društva i gospodarstva</p>
<p>2 Jačanje otpornosti na krize</p>	<p>Posebni cilj 5: Osnaženje kapaciteta i modernizacija javne uprave i civilnog</p>

	Posebni cilj 6: Poboljšanje kvalitete i dostupnosti zdravstvenih i socijalnih usluga
	Posebni cilj 7: Promicanje zdravog i aktivnog života kroz sport i rekreaciju
3 Zelena i digitalna tranzicija 	Posebni cilj 8: Povećanje kvalitete života s naglaskom na obitelj i mlade
	Posebni cilj 9: Jačanje otpornosti i sigurnosti Šibensko-kninske županije
	Posebni cilj 10: Digitalna transformacija društva i gospodarstva
	Posebni cilj 11: Razvoj održivog sustava zaštite okoliša, očuvanja prirodne baštine i upravljanja prirodnim resursima
4 Ravnomjeran regionalni razvoj 	Posebni cilj 12: Zelena i energetska tranzicija
	Posebni cilj 15: Razvoj pametnih i održivih gradova i sela u kontekstu jačanja pozicije

Uz to što su usklađeni s aktima strateškog planiranja više ili jednake hijerarhijske razine, planirani projekti, programi i aktivnosti koje će biti provedbeni elementi ovog Plana razvoja usklađeni su s dokumentima prostornog uređenja, konkretno Prostornim planom i Urbanističkim planom uređenja Grada te je usklađenost s dokumentima prostornog uređenja bio jedan od kriterija za formulaciju strateškog okvira i odabir strateških projekata za ovo srednjoročno razdoblje.

4.8. Okvir za praćenje i vrednovanje

Ovaj dokument predstavlja okvir za planiranje razvoja Grada do kraja 2030. godine. Svi ostali akti strateškog planiranja trebaju biti usklađeni s ovim Planom te pridonijeti ispunjenju vizije i strateških ciljeva opisanih u ovome dokumentu. Praćenje, vrednovanje i izvještavanje o provedbi Plana važan je dio procesa strateškog planiranja. Praćenje provedbe Plana obuhvatit će proces prikupljanja, analize i usporedbe pokazatelja kojima će se sustavno pratiti uspješnost provedbe ciljeva i mjera navedenih u Planu. Kontinuirano će se izvještavati o provedbi Plana radi pružanja pravovremenih i relevantnih informacija ključnim dionicima u razvoju grada.

Plan razvoja kao i njegove izmjene usvaja Gradsko vijeće te na taj način postaje ključni dokument upravljanja jedinicom lokalne samouprave. Izmjene ovog Plana razvoja Gradsko vijeće usvaja na prijedlog Gradonačelnika.

Gradu će u razdoblju 2021.-2027. godina za financiranje razvojnih projekata biti na raspolaganju sljedeći izvori:

1. Potpore iz strukturnih i kohezijskih fondova EU;
2. Potpore iz ZPP – europskih fondova ruralnog razvoja;
3. Financijski instrumenti iz paketa mjera ubrzanja oporavak od COVID krize – "Next Generation EU",
4. Dugoročno financiranje od strane komercijalnih i razvojnih banaka;
5. Izvori privatnih investitora u konceptu javno-privatnog partnerstva

Evaluacija je proces sustavnog i objektivnog ocjenjivanja napretka implementacije projekata i učinkovitosti projekata nakon njihovog završetka. Procesom evaluacije se ocjenjuju podaci i informacije u cilju pripremanja izvještaja za donositelje strateških odluka.

Evaluacija mora pronaći odgovore na sljedeća pitanja:

- Je li intervencija ostvarila planirane učinke?
- Ukoliko su učinci ostvareni, koliki je učinak intervencije, pozitivan ili negativan?
- Zašto intervencija proizvodi planirane (i neplanirane) učinke?

Praćenje i izvještavanje vrši se s ciljem povezivanja politike, programa, prioriteta, mjera i razvojnih projekata te osiguranja transparentnosti i odgovornosti za korištenje javnih sredstava i izvještavanja javnosti o učincima potrošnje javnih sredstava. Kvalitetno praćenje i izvještavanje o provedbi ovog Plana razvoja te korištenje rezultata praćenja i izvještavanja doprinijet će učinkovitom upravljanju njegovom provedbom i kontinuiranom unapređivanju javnih politika.

Za praćenje i izvještavanje o provedbi Plana razvoja Grada odgovoran je lokalni koordinator kojeg je odredio gradonačelnik za obavljanje i koordinaciju poslova strateškog planiranja na razini Grada. Lokalni koordinator koordinira poslove na razini Grada vezane uz planiranje i provedbu razvojnih projekata te obavlja upis razvojnih projekata u registar projekata. Lokalni koordinator dužan je prikupljati i unositi pokazatelje o provedbi Plana razvoja Grada u Informacijski sustav za strateško planiranje i upravljanje razvojem. Lokalni koordinator također izvješćuje jednom godišnje (do 31. ožujka tekuće godine) regionalnog koordinatora i Koordinacijsko tijelo o provedbi Plana razvoja Grada, odnosno o uspješnosti provedbe u usporedbi s unaprijed zadanim ciljnim vrijednostima pokazatelja ishoda.

Grad Drniš podnosi godišnje izvješće o provedbi Plana razvoja Gradskom vijeću, kojim ga izvještava o napretku u provedbi posebnih ciljeva i ostvarenju pokazatelja ishoda definiranih u ovom aktu strateškog planiranja, do 31. ožujka tekuće godine. Izvještavanje o provedbi Plana razvoja podloga je za evaluacijsku analizu, odnosno vrednovanje provedbe Plana razvoja Grada kroz usporedbu i ocjenu očekivanih i ostvarenih rezultata, ishoda i učinaka njegove provedbe. Načela, kriteriji i standardi provedbe postupka vrednovanja akata strateškog planiranja propisani su Pravilnikom o provedbi postupka vrednovanja.

5. POPIS TABLICA, SLIKA I GRAFIKONA

TABLICE

<i>Tablica 1 Ostvareni prihodi i primitci Grada Drniša za razdoblje od 2020. do 2022.</i>	<i>10</i>
<i>Tablica 2 Ostvareni rashodi i izdaci Proračuna Grada Drniša od 2020. do 2022.</i>	<i>11</i>
<i>Tablica 3 Popis projekata</i>	<i>13</i>
<i>Tablica 4 Meteorološki podaci na najbližoj mjernoj postaji Knin (za razdoblje 1949. – 2021.)</i>	<i>19</i>
<i>Tablica 5 Ekološki značajna područja Grada Drniša.....</i>	<i>24</i>
<i>Tablica 6 Naseljenost u Šibensko-kninskoj županiji i gradu Drnišu.....</i>	<i>25</i>
<i>Tablica 7 Dobno spolna struktura grada Drnišu i Šibensko-kninske županije, popis 2021. ..</i>	<i>26</i>
<i>Tablica 8 Demografski podaci na području Grada Drnišu i ŠKŽ u 2018. i 2022.....</i>	<i>26</i>
<i>Tablica 9 Stanovništvo prema migracijskim obilježjima, 2021.</i>	<i>26</i>
<i>Tablica 10 Stanovništvo prema narodnosti, popis 2021.</i>	<i>27</i>
<i>Tablica 11 Vjerska struktura stanovnika grada Drniša, popis 2021.</i>	<i>27</i>
<i>Tablica 12 Stanovništvo staro 15 i više godina prema završenoj školi i spolu, popis 2021... </i>	<i>28</i>
<i>Tablica 13 Broj kućanstava i broj članova kućanstava, popis 2021.....</i>	<i>28</i>
<i>Tablica 15 Radno sposobno stanovništvo Grada Drniša i Šibensko-kninske županije, Popis 2021.</i>	<i>29</i>
<i>Tablica 18 Nezaposlenost na razini Grada Drniša i na razini ŠKŽ za razdoblje 2017.-2021..</i>	<i>30</i>
<i>Tablica 19 Nezaposlenost po rodovima zanimanja i trajanju nezaposlenosti u 2021. godini</i>	<i>31</i>
<i>Tablica 20 Izvori i vodoopskrbni sustavi.....</i>	<i>45</i>
<i>Tablica 21 Sustavi i njihove karakteristike.....</i>	<i>45</i>
<i>Tablica 22 Prikličenost stanovništva na javni vodoopskrbni sustav</i>	<i>46</i>
<i>Tablica 23 Prikaz postojećih i planiranih dalekovoda.....</i>	<i>48</i>
<i>Tablica 25 Broj kućanstava ovisno koju brzinu nepokretnog širokopojasnog pristupa koriste</i>	<i>50</i>
<i>Tablica 26 Kulturne manifestacije na području grada Drniša</i>	<i>54</i>
<i>Tablica 27 Kulturno povijesna baština Grada Drniša</i>	<i>55</i>
<i>Tablica 28 Popis udruga na području Grada Drniša</i>	<i>56</i>
<i>Tablica 29 Sportske udruge i klubovi</i>	<i>60</i>
<i>Tablica 30 Broj poduzeća prema vrsti Šibensko-kninskoj županiji u razdoblju 2019.-2022. godine</i>	<i>64</i>
<i>Tablica 31 Broj zaposlenih u poduzećima prema vrsti u ŠKŽ u razdoblju 2019.-2022.</i>	<i>64</i>
<i>Tablica 32 Broj poduzeća prema vrsti u Gradu Drnišu u 2022. godini.....</i>	<i>65</i>
<i>Tablica 33 Pokazatelji za izračun indeksa turističke razvijenosti za 2022. godinu za grad Drniš</i>	<i>67</i>
<i>Tablica 34 Turistički promet na području Grada Drniš u razdoblju 2018.-2022.....</i>	<i>68</i>

SLIKE

<i>Slika 1 Geografski položaj Drniša na karti RH.....</i>	<i>8</i>
<i>Slika 2 Prikaz ekološke mreže Natura 2000 Grada Drniša</i>	<i>24</i>
<i>Slika 3 Grafički prikaz korištenja i namjene površina unutar područja PPU-a Grada Drniša</i>	<i>35</i>
<i>Slika 4 Grafički prikaz korištenja i namjene površina unutar područja UPU-a grada Drniša</i>	<i>37</i>
<i>Slika 5 Mreža linija prigradskog prometa - Split i okolica (Drniš)</i>	<i>40</i>
<i>Slika 6 Reciklažno dvorište Drniš</i>	<i>44</i>
<i>Slika 7 Dostupnost širokopojasnog pristupa.....</i>	<i>50</i>
<i>Slika 8 Objedinjeni plan razvoja pokretne komunikacijske infrastrukture.....</i>	<i>51</i>
<i>Slika 9 Područja LAG-a „Krka“</i>	<i>59</i>
<i>Slika 10 Struktura LAG-a „Krka“</i>	<i>59</i>

GRAFIKONI

<i>Grafikon 1 Organizacijski ustroj Grada Drniša</i>	<i>9</i>
<i>Grafikon 2 Prikaz kretanja broja stanovnika u Gradu Drnišu u razdoblju od 1857.-2021. ...</i>	<i>25</i>
<i>Grafikon 4 Zaposleni prema djelatnosti zaposlenja u Gradu Drnišu u 2021. godini</i>	<i>29</i>
<i>Grafikon 5 Iznosi bruto domaćeg proizvoda na razini RH i Šibensko-kninske županije.....</i>	<i>61</i>
<i>Grafikon 6 Broj poslovnih subjekata po djelatnostima u Gradu Drnišu u 2022. godini</i>	<i>62</i>
<i>Grafikon 7 Broj poslovnih subjekata po djelatnostima u Šibensko-kninskoj županiji u 2022. godini</i>	<i>63</i>
<i>Grafikon 8 Broj dolazaka i noćenja na području Grada Drniša u razdoblju 2017.-2021.....</i>	<i>68</i>



UHY SAVJETOVANJE
poslovne usluge i EU fondovi

Adresa Hrvatske mornarice 1H
 21000 Split
 Hrvatska

Tel +385 (0)21 612 673
Fax +385 (0)21 612 672
Email savjetovanje@uhy.hr

UHY SAVJETOVANJE d.o.o. (u nastavku „Firma“) je član UHY Hacker Young International Limited društva sa sjedištem u Londonu, te sačinjava dio međunarodne UHY mreže zakonski neovisnih računovodstvenih i konzultantskih tvrtki. Usluge opisane ovdje su pružene od strane Firme, a ne od strane UHY-a ili bilo koje druge tvrtke članice UHY. Niti UHY niti ijedna tvrtka članica UHY ima odgovornost za usluge pružene od strane drugih članica.

© 2023 UHY SAVJETOVANJE d.o.o.