

PROVEDBENI PROGRAM ZA RAZDOBLJE 2022.- 2025.

GRAD DRNIŠ



Sadržaj:

1. Uvod	4
1.1. Kontekst i metodologija izrade Provedbenog programa	4
1.2. Zakonodavni okvir	5
1.3. Strateški okvir	5
2. Vizija, mandat i misija	7
3. Razvojne potrebe i potencijali	8
3.1. Osnovni podaci	8
3.1.1. Položaj i smještaj	8
3.1.2. Gradska uprava i digitalizacija	9
3.1.3. Proračun	10
3.1.4. Opća infrastruktura	14
3.1.4.1. Prostorno planiranje i infrastruktura	14
3.1.4.2. Cestovna, željeznička i zračna infrastruktura	18
3.1.4.3. Upravljanje otpadom	19
3.1.4.4. Vodoopskrba i odvodnja	21
3.1.4.5. Gradska groblja	21
3.1.4.6. IKT infrastruktura	22
3.1.4.7. Obnovljivi izvori energije	24
3.2. DRUŠTVO	24
3.2.1. Demografski pokazatelji	24
3.2.2. Predškolski odgoj i školsko obrazovanje	27
3.2.3. Kulturna i prirodna baština	28
3.2.3.1. Kulturna baština	28
3.2.3.2. Prirodna baština	30

3.2.4.	Civilno društvo	32
3.2.5.	Sport	32
3.2.6.	Zdravstvena zaštita i socijalna skrb	33
3.3.	GOSPODARSTVO	34
3.3.1.	Indeks razvijenosti	34
3.3.2.	Tržište rada	34
3.3.3.	Poduzetništvo	35
3.3.4.	Poljoprivreda	37
3.3.5.	Turizam	38
4.	Prioriteti djelovanja u području nadležnosti Grada	41
5.	Usklađenost prioriteta s ciljevima nacionalne razvojne strategije	42
6.	Mjere, aktivnosti i razvojni projekti	43
6.1.	SC 1. Konkurentno i inovativno gospodarstvo	43
6.2.	SC 2. Obrazovani i zaposleni ljudi	44
6.3.	SC 3. Učinkovito i djelotvorno pravosuđe, javna uprava i upravljanje državnom imovinom	44
6.4.	SC 5. Zdrav, aktivan i kvalitetan život	44
6.5.	SC 6. Demografska revitalizacija i bolji položaj obitelji	45
6.6.	SC 7. Sigurnost za stabilan razvoj	45
6.7.	SC 8. Ekološka i energetska tranzicija za klimatsku neutralnost	45
6.8.	SC 11. Digitalna tranzicija društva i gospodarstva	46
7.	Pokazatelji rezultata mjera	47
8.	Indikativni financijski okvir za provedbu mjera	50
9.	Okvir za praćenje i izvještavanje	51

1. UVOD

1.1. Kontekst i metodologija izrade Provedbenog programa

Provedbeni program je kratkoročni akt strateškog planiranja, od značaja za jedinice lokalne i područne (regionalne) samouprave, koji izrađuje i donosi izvršno tijelo JLP(R)S. Kao provedbeni akt strateškog planiranja lokalne i regionalne razine, ima za cilj osigurati upravnim tijelima JLP(R)S, ali i ostalim dionicima samoupravne jedinice, učinkovit i djelotvoran alat za provedbu posebnih ciljeva i prioriteta djelovanja te ostvarenje postavljene vizije razvoja. U skladu s odredbama Zakona o sustavu strateškog planiranja i upravljanja razvojem Republike Hrvatske („Narodne novine“ br. 123/17) izrada provedbenih programa je obavezna za JLP(R)S.

Uredba o smjernicama za izradu akata strateškog planiranja od nacionalnog značaja i od značaja za jedinice lokalne i područne (regionalne) samouprave („Narodne novine“, broj 89/18), definira sadržaj sadrži provedbenog programa JLP(R)S:

- viziju, mandat i misiju JLP(R)S za mandatno razdoblje izvršnog tijela,
- opis razvojnih potreba i potencijala koji će se nastojati adresirati provedbom akta,
- popis prioriteta djelovanja u području nadležnosti samoupravne jedinice s obrazloženjem za odabir,
- odabir posebnih ciljeva iz povezanih, hijerarhijski viših akata strateškog planiranja za čiju provedbu se u provedbenom programu razrađuju mjere,
- popis mjera za provedbu odabranih posebnih ciljeva, s opisom,
- podatke o planiranom roku provedbe mjera s utvrđenim ključnim aktivnostima i planiranim rokovima za postignuće istih,
- pokazatelje rezultata za svaku mjeru, s početnim i ciljnim vrijednostima za svaku pojedinu godinu tijekom razdoblja provedbe mjere,
- indikativni financijski okvir za provedbu mjera, aktivnosti i projekata u kojem je potrebno procijeniti trošak provedbe pojedine mjere i utvrditi poveznicu na izvor financiranja (poveznicu s programskom klasifikacijom proračuna JLP(R)S),
- okvir za praćenje i izvještavanje,
- druge relevantne podatke (podatke o doprinosu mjera provedbi drugih obaveza).

Elementi sadržani u provedbenim programima JLP(R)S trebaju omogućiti praćenje ostvarenih rezultata i pravodobno uočavanje odstupanja od plana te ocjenu hoće li provedba utvrđenih mjera imati željeni ishod ili će biti potrebne određene izmjene kako bi se osiguralo ostvarivanje povezanih posebnih ciljeva utvrđenih u planu razvoja JLP(R)S. Provedbeni program JLS-a moguće je ažurirati po potrebi u svrhu prilagođavanja promjenama u politici ili fiskalnom okruženju te nepredviđenim okolnostima.

1.2. Zakonodavni okvir

Zakonom o sustavu strateškog planiranja i upravljanja razvojem Republike Hrvatske («Narodne novine» broj 123/17) uređen je sustav strateškog planiranja u Republici Hrvatskoj na svim razinama upravljanja (nacionalnoj, regionalnoj i lokalnoj razini) te način pripreme, izrade, provedbe, izvješćivanja, praćenja provedbe i učinaka te vrednovanja akata strateškog planiranja od nacionalnog značaja i od značaja za jedinice lokalne i područne (regionalne) samouprave. Obveza izrade provedbenih programa JLP(R)S temelji se na odredbama istoimenog zakona. Vlada Republike Hrvatske je 2018. godine donijela Uredbu o smjernicama za izradu akata strateškog planiranja od nacionalnog značaja i od značaja za jedinice lokalne i područne (regionalne) samouprave («Narodne novine», broj 89/2018). Obvezni sadržaj provedbenih programa jedinica lokalne i područne (regionalne) samouprave propisan je Uredbom o smjernicama za izradu akata strateškog planiranja od nacionalnog značaja i od značaja za jedinice lokalne i područne (regionalne) samouprave („Narodne novine“, br. 89/18).

1.3. Strateški okvir

Provedbeni program Grada Drniša za razdoblje 2022.-2025. predstavlja kratkoročni strateški akt kojim će se definirati ciljevi, prioriteti i mjere te razvojni projekti Grada Drniša, a koji su usklađeni sa strateškim okvirom hijerarhijski viših akata, odnosno s Nacionalnom razvojnom strategijom Republike Hrvatske do 2030. godine. Nacionalna razvojna strategija RH usklađena je s ciljevima nove regionalne i kohezijske politike Europske unije za razdoblje 2021.-2027., a to su:

1. Pametnija Europa (*Smarter Europe*),
2. Zelena Europa bez ugljika (*Greener, low-carbon Europe*),
3. Povezanija Europa (*More connected Europe*),
4. Socijalnija Europa (*More social Europe*) i
5. Europa bliža građanima (*Europe closer to citizens*).

NRS definira četiri razvojna smjera i strateške ciljeve unutar njih koji trebaju pridonijeti da Hrvatska što bolje iskoristi svoje potencijale da se otklone gospodarske i društvene štete prouzročene globalnom krizom i potakne što brži oporavak Hrvatske.

Razvojni smjer 1. „Održivo gospodarstvo i društvo“

Strateški ciljevi:

- Konkurentno i inovativno gospodarstvo,
- Obrazovani i zaposleni ljudi,
- Učinkovito i djelotvorno pravosuđe, javna uprava i upravljanje državnom imovinom,
- Globalna prepoznatljivost i jačanje međunarodnog položaja i uloge Hrvatske.

Razvojni smjer 2: „Jačanje otpornosti na krize“

Strateški ciljevi:

- Zdrav, aktivan i kvalitetan život,
- Demografska revitalizacija i bolji položaj obitelji,
- Sigurnost za stabilan razvoj.

Razvojni smjer 3. „Zelena i digitalna tranzicija“

Strateški ciljevi:

- Ekološka i energetska tranzicija za klimatsku neutralnost,
- Samodostatnost u hrani i razvoj biogospodarstva,
- Održiva mobilnost,
- Digitalna tranzicija društva i gospodarstva.

Razvojni smjer 4. „Ravnomjieran regionalni razvoj“

- Razvoj potpomognutih područja i područja s razvojnim posebnostima,
- Jačanje regionalne konkurentnosti.

NRS je usklađen s višegodišnjem financijskim okvirom EU te aktima strateškog planiranja povezanim s uvjetima koji omogućavaju provedbu fondova Europske unije u razdoblju od 2021-2027. definiranim Odlukom o utvrđivanju akata strateškog planiranja povezanih s uvjetima koji omogućavaju provedbu fondova Europske unije u razdoblju od 2021. do 2027. godine, rokova donošenja i tijela zaduženih za njihovu izradu (Vlada Republike Hrvatske, KLASA: 022-03/20-04/352, URBROJ: 50301-05/16-20-6).

2. VIZIJA, MANDAT I MISIJA

Vizija Grada Drniša

Grad Drniš kao mjesto u kojem tradicionalne vrijednosti te očuvana priroda i okoliš omogućuju stanovništvu dostojanstven i ispunjen život, a posjetiteljima nezaboravan doživljaj.

Misija Grada Drniša

Gradska uprava Grada Drniša svojim će zakonitim, učinkovitim i kvalitetnim djelovanjem raditi na kontinuiranom poboljšavanju kvalitete života i rada svojih sugrađana kako bi zajedno grad učinili destinacijom u kojoj je ugodno živjeti i raditi.

3. RAZVOJNE POTREBE I POTENCIJALI

3.1. Osnovni podaci

3.1.1. Položaj i smještaj

Lokacija: Šibensko-kninska županija

Površina: 355,27 km²

Broj stanovnika: 7.498 (prema Popisu stanovništva 2011.)

Slika 1 Geografski položaj Drniša na karti RH



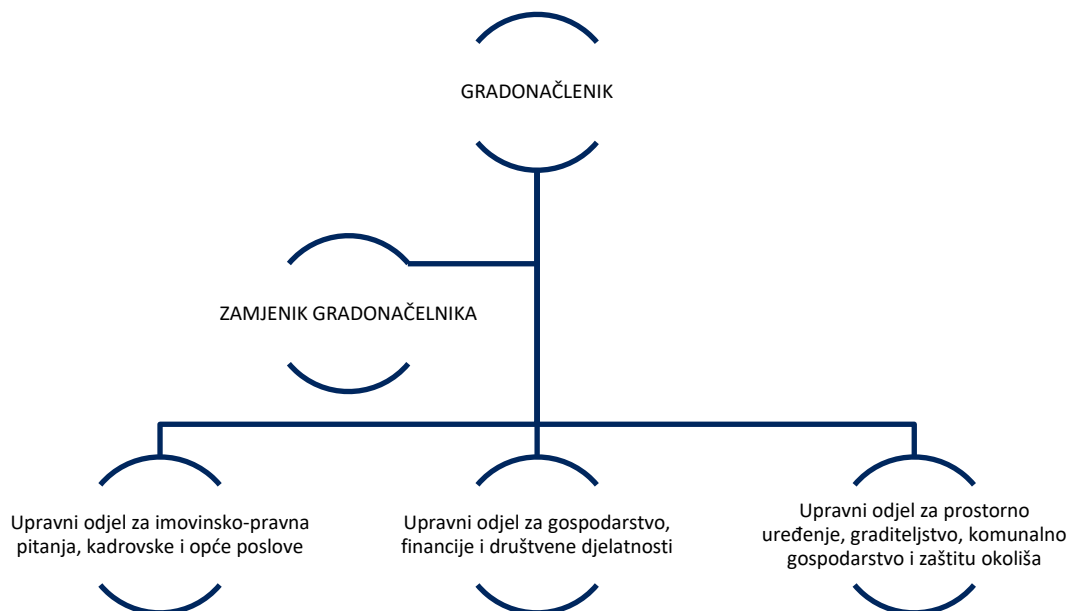
Izvor: <https://hr.wikipedia.org/> (12.11.2021.)

Prostor Grada Drniša smješten je u središnjem dijelu Jadranske regije, proteže se središnjim dijelom Šibensko-kninske županije, između Šibenika i Knina. Naselja Grada Drniša su: Badanj, Biočić, Bogatić, Brištane, Drinovci, Drniš, Kadina Glavica, Kanjane, Kaočine, Karalić, Ključ, Kričke, Lišnjak, Miočić, Nos Kalik, Pakovo Selo, Parčić, Pokrovnik, Radonić, Sedramić, Siverić, Širitovci, Štikovo, Tepljuh, Trbounje, Velušić, Žitnić.

3.1.2. Gradska uprava i digitalizacija

U Gradu Drnišu formirana su 3 upravna odjela.

Grafikon 1 Organizacijski ustroj Grada Drniša



Izvor: <https://www.drnis.hr/> (10.11.2021.) obrada UHY Savjetovanje

Upravni odjel za imovinsko-pravna pitanja, kadrovske i opće poslove ima 5 zaposlenih: pročelnik Upravnog odjela, administrativni tajnik, referent, vozač i spremačica.

Upravni odjel za gospodarstvo, financije i društvene djelatnosti broji 7 zaposlenika: pročelnik Upravnog odjela, glavni knjigovođa, viši stručni suradnik za društvene djelatnosti, savjetnik za poljoprivredu i ruralni razvoj, viši stručni suradnik za javnu nabavu, razvoj i EU fondove, referent administrativno financijskih poslova te viši stručni suradnik za proračun i financije.

Upravni odjel za prostorno uređenje, graditeljstvo, komunalno gospodarstvo i zaštitu okoliša ima 5 zaposlenika: Pročelnik Upravnog odjela, stručni suradnik za prostorno uređenje i graditeljstvo, stručni suradnik za komunalno gospodarstvo i zaštitu okoliša, referent za komunalnu infrastrukturu, stručni suradnik – komunalni redar.

Gradsko vijeće grada Drniša je predstavničko tijelo građana i tijelo lokalne samouprave, koje donosi akte u okviru djelokruga Grada, te obavlja druge poslove u skladu sa zakonom i statutom Grada Drniša te broji 13 vijećnika od kojih je jedan predsjednik, dva potpredsjednika, a ostali su članovi.

Grad Drniš uključen je u rad LAG-a Krka. U rad LAG-a uključena su 3 grada i 4 općine: Drniš, Skradin, Šibenik (dvadeset naselja), Ružić, Promina, Unešić, Bilice. LAG je osnovan u studenom 2011. godine kao udruga građana čiji su osnivači jedinice lokalne samouprave, lokalne javne ustanove, predstavnici lokalnog poslovnog sektora te udruge građana. Temeljna zadaća LAG-a je promicanje ruralnog područja te unaprjeđenje interesa od važnosti za područje LAG-a, s naglaskom na mogućnost korištenja sredstava iz Europskog poljoprivrednog fonda za ruralni razvoj. Širokopojasna mreža problematična je jedino u pojedinim ruralnim područjima Grada Drniša.

Cilj Grada Drniša je razvijati pozitivne stečevine dosadašnjeg razvoja širokopojasnog pristupa, prikrivenost pristupnim mrežama sljedeće generacije što će omogućiti pristup bržem internetu. Uvođenje širokopojasnih usluga u različitim segmentima pridonosi poboljšanju njihove učinkovitosti.

Grad Drniš ulaže u digitalizaciju poslovnih procesa te isti trend planira zadržati i u narednom period kroz uvođenje visoke tehnologije u poslovanju, posebice u upravljanju dokumentima, javnim uslugama i vođenju projekata. U prilog tome ide i novi ugovor sa Fondom za zaštitu okoliša i energetska učinkovitost za nadogradnju postojeće WiFi mreže sa još 12 vanjskih pristupnih točaka te implementaciju integralnog geoinformacijskog sustava za digitalizaciju baze podataka Grada Drniša i informiranje javnosti.

3.1.3. Proračun

Proračun jedinice lokalne samouprave je akt kojim se procjenjuju prihodi i primici te utvrđuju rashodi i izdatci jedinice samouprave za jednu godinu, u skladu sa zakonom i odlukom donesenom na temelju zakona, a donosi ga njezino predstavničko tijelo. Svrha proračuna je da odredi jasan, logičan plan za alokaciju resursa JLS-a programima pružanja osnovnih javnih usluga. Važnost proračuna ogleda se u tome što ima ulogu strateškog dokumenta, financijskog plana, pravnog akta te pouzdanog vodiča za upravljanje JLS-om.

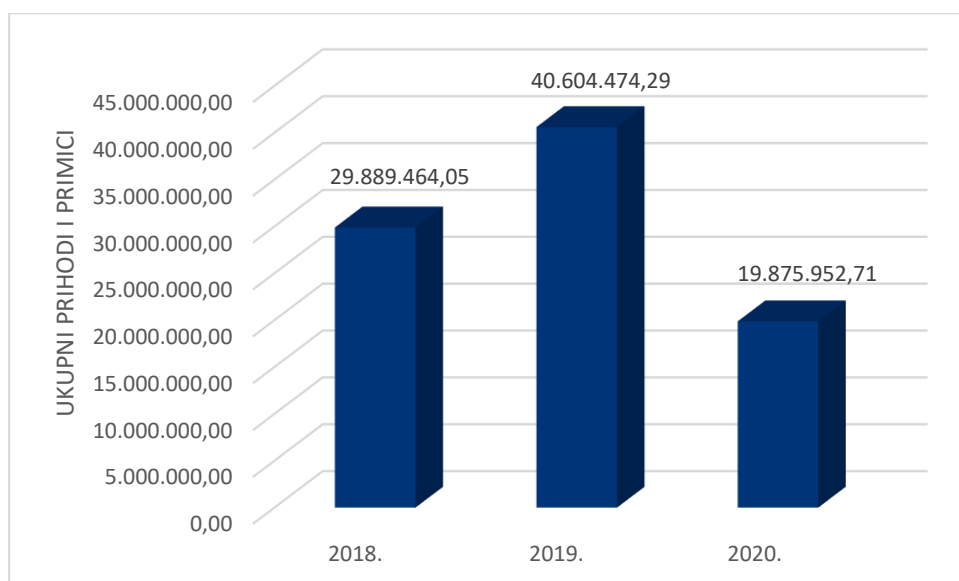
Tablica 1 Ostvareni prihodi i primitci Grada Drniša za razdoblje od 2018. do 2020.

Kto	Opis	2018.	2019.	2020.
6	Prihodi poslovanja	29.638.325,86	37.681.403,42	16.221.045,70
61	Prihodi od poreza	18.221.825,02	19.238.009,81	9.158.784,10
62	Doprinosi (AOP 040+043+045)	0,00	0,00	0,00
63	Pomoći iz inozemstva (darovnice) i od subjekata unutar opće države	5.679.452,38	10.817.425,57	4.574.534,63

64	Prihodi od imovine	544.735,43	3.270.196,08	900.975,20
65	Prihodi od administrativnih pristojbi i po posebnim propisima	4.892.200,15	4.123.316,31	1.524.245,00
66	Prihodi od prodaje proizvoda i robe te pruženih usluga i od donacija	300.112,88	232.455,65	62.506,77
67	Prihodi iz proračuna	0,00	0,00	0,00
68	Kazne, upravne mjere i ostali prihodi	0,00	0,00	0,00
7	Prihodi od prodaje nefinancijske imovine	33.324,79	1.392.805,90	29.708,57
71	Prihodi od prodaje neproizvedene imovine	0,00	1.338.167,30	0,00
72	Prihodi od prodaje proizvedene dugotrajne imovine	33.324,79	54.638,60	29.708,57
	UKUPNI PRIHODI	29.671.650,65	39.074.209,32	16.250.754,27
8	Primici od financijske imovine i zaduživanja	217.813,40	1.530.264,97	3.625.198,44
	UKUPNI PRIHODI I PRIMICI	29.889.464,05	40.604.474,29	19.875.952,71

Izvor: <https://drnis.hr/> (15.11.2021.), obrada UHY Savjetovanje

Grafikon 2 Ukupni prihodi i primitci Grada Drniša za razdoblje 2018.-2020.



Izvor: <https://drnis.hr/> (16.11.2021.), obrada UHY Savjetovanje

Iz gornje tablice i grafičkog prikaza primitaka proračuna Grada vidljivo je da:

- Prosječni ukupni prihodi i primitci Grada Drniša u promatranom razdoblju iznose 30.123.297,02 HRK. U 2020. godini zabilježeno je smanjenje od 33,50% u odnosu na 2018. godinu.
- Udio poslovnih prihoda u ukupnim prihodima i primicima prosječno je 91,19%.

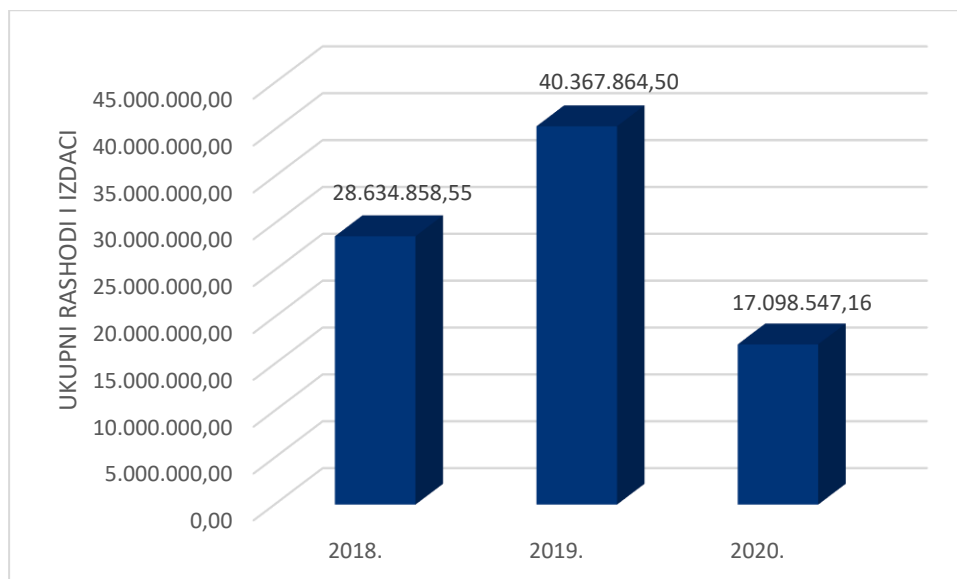
- Prihodi od poreza s prosječnim udjelom od 56,33% u poslovnim prihodima pokazuju konzistentnost tijekom promatranog razdoblja te prosječno na godišnjoj razini iznose oko 15,5 milijuna HRK.
- Prihodi od upravnih i administrativnih pristojbi, pristojbi po posebnim propisima i naknada u prosjeku sudjeluju u prihodima poslovanja s 12,28%.
- Prihodi od imovine sudjeluju u prihodima poslovanja s 5,36%

Tablica 2 Ostvareni rashodi i izdaci Proračuna Grada Drniša od 2018. do 2020.

Kto	Opis	2018.	2019.	2020.
3	Rashodi poslovanja	23.286.688,70	27.676.322,41	11.976.794,74
31	Rashodi za zaposlene	10.667.170,17	11.515.505,74	5.917.612,20
32	Materijalni rashodi	10.158.700,99	13.364.605,98	4.875.447,79
34	Financijski rashodi	47.960,33	60.415,76	33.439,93
35	Subvencije	6.064,77	5.413,87	1.311,82
36	Pomoći dane u inozemstvo i unutar opće države	200.000,00	0,00	0,00
37	Naknade građanima i kućanstvima	765.089,00	828.192,44	295.504,58
38	Ostali rashodi	1.441.703,44	1.902.188,62	853.478,42
4	Rashodi za nabavu nefinancijske imovine	5.276.130,97	12.619.089,89	5.121.752,42
41	Rashodi za nabavu neproizvedene imovine	1.618.486,79	704.490,00	195.190,59
42	Rashodi za nabavu proizv. dugotrajne imovine	3.089.360,38	9.653.206,32	4.668.374,35
45	Rashodi za dodatna ulaganja na nefinancijskoj imovini	568.283,80	2.261.393,57	258.187,48
	UKUPNI RASHODI	28.562.819,67	40.295.412,30	17.098.547,16
5	Izdaci za financijsku imovinu i otplate zajmova	72.038,88	72.452,20	0,00
	UKUPNI RASHODI I IZDACI	28.634.858,55	40.367.864,50	17.098.547,16

Izvor: <https://drnis.hr/> (15.11.2021.), obrada UHY Savjetovanje

Grafikon 3 Ukupni rashodi i izdatci Grada Drniša za razdoblje 2018.-2020.



Izvor: <https://drnis.hr/> (16.11.2021.), obrada UHY Savjetovanje

Iz prikazane tablice i grafikona sa rashodima i izdadcima proračuna vidljivo je da:

- Prosječni ukupni rashodi i izdaci Grada Drniša u promatranom razdoblju iznose 28.700.423,40 HRK.
- Kada se uspoređuje 2020. godina s 2018. uočava se smanjenje od 40,29%.
- Prosječni rashodi poslovanja tijekom promatranog razdoblja su 20.979.935,28 HRK te čine u prosjeku 73,31% ukupnih rashoda i izdataka.
- Materijalni rashodi prosječno iznose 44,21% ukupnih rashoda poslovanja.
- Rashodi za zaposlene prosječno iznose 45,61% ukupnih poslovnih rashoda.
- Financijski rashodi prosječno čine 0,23% ukupnih poslovnih rashoda.
- Subvencije čine prosječno 0,02% ukupnih poslovnih rashoda.
- Pomoći dane u inozemstvo prosječno čine 0,27% ukupnih poslovnih rashoda.
- Naknade građanima i kućanstvima prosječno čine 2,92% ukupnih poslovnih rashoda, dok ostali rashodi čine 6,73% ukupnih poslovnih rashoda.
- Rashodi za nabavu nefinancijske imovine prosječno su u promatranom razdoblju iznosili 7.672.324,43 HRK tj. činili su u prosjeku 26,55% ukupnih rashoda i izdataka.

Tablica 3 Proračunski plan Grada Drniša za 2021..

Planirani prihodi	
2021.	48.765.000,00

Izvor: <https://drnis.hr/> (16.11.2021.), obrada UHY Savjetovanje

Vidljivo je da se planirani proračun u 2022. godini smanjiva za 24,98% u odnosu na 2021. godinu, a 2023. godine se povećava za 87,28% u odnosu na 2022. godinu.

3.1.4. Opća infrastruktura

3.1.4.1. Prostorno planiranje i infrastruktura

Prostorni plan uređenja osnovni je dokument prostornog uređenja kojim se sukladno načelima prostornog uređenja uređuje svrhovita organizacija, korištenje i namjena prostora te uvjeti za uređenje, unaprjeđenje i zaštitu prostora Grada. Uspješno i odgovorno planiranje prostornim uređenjem svakako doprinosi napretku cijelog društva.

Pročišćenim tekstom odredbi za provođenje Prostornog plana uređenja Grada Drniša površine su razgraničene na:

1. Površine za razvoj i uređenje naselja su građevinska područja naselja koja su namijenjena smještaju i uređenju:
 - stanovanja s pratećim i pomoćnim funkcijama
 - javnih i društvenih djelatnosti (upravna, socijalna, zdravstvena, predškolska, školska, kulturna, vjerska)
 - poslovnih i proizvodnih djelatnosti bez štetnih utjecaja na okoliš
 - ugostiteljsko-turističkih djelatnosti (smještajne građevine i prateći sadržaji, ugostiteljski i zabavni sadržaji)
 - sportskih i rekreacijskih djelatnosti
 - groblja
 - prometna i komunalne infrastrukture
 - zelenih površina (javni parkovi, zaštitne zelene površine)
 - i drugih građevina i površina koje služe za normalno funkcioniranje naselja, a u svrhu uređenja i zaštite okoliša
2. Površine za razvoj i uređenje prostora izvan naselja su površine koje su Prostornim planom određene izvan građevinskog područja naselja kao:
 - građevinska područja izdvojenih gospodarskih namjena (proizvodne, poslovne, ugostiteljsko-turističke, sportsko-rekreacijske, groblja)
 - površine za razvoj i uređenje izvan građevinskih područja za iskorištavanje mineralnih sirovina, rekreaciju, posebnu namjenu, infrastrukturne sustave, građevine u funkciji obavljanja poljoprivrednih djelatnosti
 - poljoprivredne
 - šumske i
 - vodne površine

3. Građevinska područja izdvojenih namjena određena su za površine izdvojene namjene izvan naselja:
 - društvena i javna namjena
 - ugostiteljsko-turistička
 - proizvodna i poslovna
 - proizvodna – prehrambena
 - proizvodna – prerada mineralnih sirovina
 - groblje
 - sportsko rekreacijske namjene
4. Površine za razvoj i uređenje prostora izvan građevinskih područja su površine koje su određene za sljedeću namjenu:
 - gospodarska namjena, površine za iskorištenje mineralnih sirovina
 - posebna namjena
 - površine infrastrukturnih sustava
 - poljoprivredno tlo isključivo osnovne namjene
 - osobito vrijedno obradivo tlo
 - vrijedno obradivo tlo
 - ostala obradiva tla
 - šuma isključivo osnovne namjene
 - gospodarska šuma
 - šuma posebne namjene
 - ostalo poljoprivredno tlo, šume i šumsko zemljište
 - vodne površine

Zahvati u prostoru od važnosti za Državu su:

1. Prometne građevine
 - 1.1. Cestovne građevine s pripadajućim građevinama i uređajima:
 - brze ceste Šibenik-Drniš-Knin-BiH
 - održavanje, uređenje i rekonstrukcija postojećih državnih cesta
 - izgradnje obilaznice grada Drniša
 - 1.2. Željezničke građevine s pripadajućim građevinama:
 - planirana željeznička pruga velikog kapaciteta i brzine do 250 km/h Gračac-Radučić-Oklaj-Šibenik-Split
 - održavanje, uređenje i rekonstrukcija postojećih magistralnih željezničkih pruga te kolosijeci i pružna postrojenja na kolodvorima, osim industrijskih kolosijeka, kolodvorskih i pogonskih zgrada
 - 1.3. Zrakoplovne građevine:
 - planirana tercijarna zračna luka Pokrovnik 2C kategorije (moguća viša kategorija)
2. Energetske građevine
 - 2.1. Elektroenergetske građevine:
 - proizvodne – hidroelektrane HE Čikola I i II
 - prijenosni sustavi: dalekovodni napon 220 kV do 4010 kV

- DV 400 kV Konjsko – RHE Velebit – postojeći
 - DV 2x 400 kV Konjsko – RHE Velebit – planirani
 - DV 220 kV Konjsko – Brinje – postojeći
- 2.2. Građevine za proizvodnju i transport plina s pripadajućim građevinama, odnosno uređajima i postrojenjima:
- magistralni plinovod
3. Vodne građevine
- 3.1. Regulacijske i zaštitne vodne građevine
- akumulacije i retencije za obranu od poplava i višenamjenske akumulacije s prostorom za prihvaćanje poplavnog vala volumena $1 \times 10^6 \text{ m}^3$ i više
- 3.2. Građevine za melioracijsku odvodnju:
- površine za 2.000 do 10.000 ha – Petrovo polje
- 3.3. Građevine za korištenje voda:
- vodoopskrbi sustav Visovačkog jezera (na ušću Čikole)
- vodoopskrbni sustav na izvoru Čikole- vodozahvat, odnosno crpna stanica za korištenje mineralnih voda koje se koriste kao voda za piće
- akumulacije za vodoopskrbu 500.000 m^3 i više
- građevine za melioracijsko navodnjavanje kapaciteta površine 500 ha i više
- ribnjak površine veće od 5 ha
- 3.4. Građevine za zaštitu voda:
- sustav za odvodnju otpadnih voda za grad Drniš
4. Građevine na zaštićenom području
- sve građevine u Nacionalnom parku Krka
5. Sportske građevine – golf igralište
- sportski i rekreacijski centri veći od 5 ha
6. Proizvodne građevine
- građevine za proizvodnju obojenih metala, nemetalnih minerala, cementa, stakla, keramike, celuloze, papira, tekstila i kože
7. Građevine posebne namjene
- vojna građevina i građevina od posebnog značaja za obranu države, sukladno posebnim propisima
8. Ugostiteljsko i turističke građevine
- ugostiteljsko-turistička cjelina površine 5 ha i više, odnosno za 1.000 gostiju i više
9. Ostale građevine
- trgovački centar površine 5 ha i više

Zahvati od važnosti za Županiju su:

1. Prometne građevine
- 1.1. Cestovne građevine s pripadajućim građevinama i uređajima:
- održavanje i rekonstrukcija postojećih županijskih cesta radi poboljšanja tehničkih elemenata, manje korekcije trasa radi poboljšanja tehničkih elemenata prometnice pri čemu se to ne smatra promjenom trase
- 1.2. Željezničke građevine s pripadajućim građevinama

- industrijski kolosijeci radnih zona, kolodvorske i pogonske zgrade
2. Energetske građevine
 - 2.1. Elektroenergetske građevine
 - dalekovodi, transformatorska i rasklopna postrojenja napona 35 kV:
 - TS 110/35/20 kV Drniš – postojeća
 - DV 110 kV Bilice – Drniš – postojeći
 - DV 110 kV Bilice – Knin – postojeći
 - DV 110 kV Drniš – Knin – planirani
 - DV 110 kV Drniš – HE Peruća – planirani
 - DV 110 kV Drniš – EVP Žitnić – planirani
 - DV 110 kV EVP Žitnić – Konjsko – planirani
 - dalekovod 2x 110 kV Bilice – Knin u planiranu HE Čikola II – planirani
 - 2.2. Građevine plinoopskrbe
 - regionalni plinovod
 - MRS (mjerno redukcijske stanice)
 - RS (redukcijske stanice)
 3. Vodne građevine
 - 3.1. Regulacijske i zaštitne vodne građevine:
 - građevine za zaštitu od erozije (BUJICE)
 - 3.2. Građevine za korištenje voda
 - građevine za vodoopskrbu
 - građevine i instalacije vodozahvata, crpenja, pripreme, spremanja i transporta vode koji pripadaju vodoopskrbnim sustavima:
 - Torak
 - Drniš
 - Sedramić
 - 3.3. Građevine za zaštitu voda
 - građevine sustava odvodnje (kolektor, crpke, uređaji, ispusti i dr.)
 4. Građevine za postupanje s otpadom
 - građevine za gospodarenje otpadom
 5. Gospodarske zone i građevine
 - zona Kalun

3.1.4.2. Cestovna, željeznička i zračna infrastruktura

Područje Grada Drniša većim je dijelom cestovno dobro riješeno. Kralježnica cijelog cestovnog sustava je cesta D 33 Šibenik – Drniš – Knin - BiH, koja je u cijelosti rekonstruirana iz pravca Šibenika do Drniša. Trasa obilaznice Drniša, predviđena idejnim rješenjem i studijom o utjecaju na okoliš u funkcionalnom smislu ovisi o izgradnji dijela brze ceste od čvorišta Pakovo Selo do čvorišta Drniš, odnosno konkretno o mostu preko rijeke Čikole koji spaja Miljevački plato s glavnom prometnicom Knin – Šibenik (D33). Izgrađena je I. dionica obilaznice, dok se za ostatak planira objaviti postupak nabave do kraja 2022. godine.

Područjem Grada Drniša prolaze postojeće:

- državna cesta D33: G.P. Strmica (gr.R.BiH) – Knin – Drniš – čvor Vidici (D8)
- državna cesta D56: Drniš (D33) – Muć – čvor Klis-Grlo (D1)

Planirane su:

- brza cesta Šibenik – Drniš – Knin
- obilaznica Drniša

U mreži lokalnih cesta planirane su nove lokalne prometnice:

- Žitnić (D33) – Malade – Trbounje (Ž6055) – Lišnjak – vrh Promine
- Velušić (L65028) – groblje Sv Ilija
- Siverić (D33) – groblje Sv Petar – D33 (kroz naselje Siverić)

Kroz Grad Drniš prolazi magistralni željeznički pravac Zagreb – Split, s odvojkom za Šibenik. Željeznički promet odvija se u okviru dopuštenih mogućnosti, te omogućuje izravnu i vrlo povoljnu vezu sa splitskom i šibenskom lukom. Glavnom željezničkom trasom Zagreb – Split povezana je preko kolosjeka i poslovna zona u Drnišu. U okviru plana elektrifikacije željezničke pruge Zagreb – Split, planirana je izgradnja građevine elektrovočne podstanice (transformatorske stanice) omjera transformacije 110/25 kV Žitnić, instalirane snage 2x7,5 MVA. Za osiguranje opskrbe električnom energijom TS 110/35/20 kV Drniš i EVP 110/25 kV Žitnić predviđena je izgradnja dalekovoda 110 kV TS Knin – TS Drniš - EVP Žitnić – TS Konjsko.

Planom je načelno određena i nova trasa za smještaj željezničke pruge velike propusne moći (do 250 km7h) na pravcu Gračac – Radučić – Oklaj – Pokrovnik – Perković – Šibenik – Split. Planirani koridor je 400 m.

U okviru Strategije prostornog planiranja Republike Hrvatske i Prostornog plana Šibenskokožninske županije, na drniškom području planirana je i izgradnja zračne luke kategorije 2C u Pokrovniku. Potreba za zračnom lukom temelji se na učinku Jadranske autoceste i blizini turističkih destinacija (dva Nacionalna parka i 8 marina). Moguća gradnja može se odvijati u dvije faze:

- I. faza - kao sportski aerodrom – 900 m piste
- II. faza – kao turistički aerodrom – 1 200 m piste.

Gradu Drnišu najbliža zračna luka je Split (Resnik) udaljena 56 km

Sredstvima iz Programa ruralnog razvoja RH 2014.-2020., Mjere 07 "Temeljne usluge i obnova sela u ruralnim područjima", Podmjera 7.2. "Ulaganja u izradu, poboljšanje ili proširenje svih vrsta male infrastrukture, uključujući ulaganja u obnovljive izvore energije i uštedu energije", Operacija: 7.2.2. "Ulaganje u građenje nerazvrstanih cesta", Grad Drniš financirao je izgradnju prometnice u stambenoj zoni Pazar.

3.1.4.3. Upravljanje otpadom

Sakupljanje otpada vrši komunalna tvrtka Gradska čistoća Drniš d.o.o. Glavna djelatnost poduzeća je skupljanje i odvoz neopasnog otpada. Osnivači komunalnog poduzeća su Grad Drniš, Općina Ružić i Općina Promina. Prikupljanje miješanog komunalnog otpada na javnim površinama provodi se putem kontejnera od 1.100 l koji su raspoređeni unutar Grada. Pravne osobe prikupljaju miješani komunalni otpad u kante od 80 l, 120 l i 240 l te kontejnere od 1.100 l i 7.000 l.

U Gradu Drnišu postavljeno je za sada 12 tzv. zelena otoka, odnosno mjesta na kojima se besplatno odvaja i odlaže staklo, papir i PET ambalaža. Na tim se mjestima nalaze specijalne posude koje su označene bojama radi jednostavnije prepoznatljivosti. Plavi kontejneri namijenjeni su za odlaganje papira, žuti za PET ambalažu, dok su zeleni za odlaganje stakla. U planu je postupno uklanjanje zelenih otoka zbog prebacivanja na odvajanje otpada na kućnom pragu. Zeleni otoci bi ostali samo u dijelu naselja Drniš gdje se nalaze višestambene jedinice. Također je predviđeno postavljanje spremnika za tekstil i staklo na javnoj površini u svim naseljima prema potrebi. Stanovništvu su podijeljene vrećice za razvrstavanje otpada i uspostavljeno je odvojeno sakupljanje otpada na kućnom pragu. U prvoj fazi, dok građani ne dobiju kante za otpad, odvojeno sakupljaju papir, tetrapak, plastiku, staklo i metal u vrećice na kućnom pragu. U svim naseljima Grada na kućnom pragu se sakuplja miješani komunalni otpad. U svim naseljima Grada (osim naselja Drniš), na kućnom pragu, provodi se i odvojeno sakupljanje papira, plastike, stakla i metala putem vrećica.

U planu je nabava spremnika za papir, plastiku, metal i biootpad, u cilju odvojenog prikupljanja na kućnom pragu. Na području Grada nisu postavljene kompostane jedinice. Obzirom da većina stanovnika stanuje u vlastitim kućama, neki imaju svoje kompostere, a cilj je potaknuti još više ljudi da sami kompostiraju biootpad. Prema ZOGO potrebno je osigurati stanovništvu odvojeno sakupljanje biootpada postavljanjem spremnika. Na području Grada Drniša biootpad, koji nastaje ostacima hrane, se ne sakuplja odvojeno na kućnom pragu već jedini način odvojenog sakupljanja biootpada provode oni stanovnici koji ga kompostiraju u svom vrtu. Glomazni otpad se odvozi isključivo na poziv korisnika usluge sa kućne adrese, a novom Odlukom o načinu pružanja javne usluge prikupljanja miješanog komunalnog otpada i prikupljanja biorazgradivog komunalnog otpada, glomazni otpad će se moći osobno predati u reciklažno dvorište. Komunalna tvrtka Gradska čistoća Drniš d.o.o. je osigurala 15 kontejnera od 7 m³ za prikupljanje glomaznog otpada. Grad Drniš izvršio je obvezu odvojenog prikupljanja krupnog (glomaznog) komunalnog otpada na način da je osigurao odvoz glomaznog otpada na zahtjev građana. Ujedno je osigurao da se jednom u kalendarskoj godini glomazni otpad sakuplja na zahtjev građana i to bez naknade.

Tablica 4 Količine odvojenih vrsta otpada iz komunalnog otpada u 2017.

JLS	Papir (t)	Plastika (t)	Staklo (t)	Metal (t)	Miješani komunalni otpad (t)
Drniš	28,1	1,7	8,0	22,8	1.761,5

Izvor: Plan gospodarenja otpadom Grad Drniš/ (15.11.2021.), obrada UHY Savjetovanje

Danas u komunalnom otpadu Grada Drniša velik udio čini miješani komunalni otpad koji se trajno zbrinjava na odlagalištu Moseć, postupkom D1.

Tijekom 2018. i 2019. godine Grad Drniš proveo je projekt „Izgradnja i opremanje reciklažnog dvorišta na području Grada Drniša“.

U 2021. potpisan je ugovor za financiranje projekta sanacije Moseća iz fonda za sufinanciranje EU projekata na lokalnoj i regionalnoj razini.

3.1.4.4. Vodoopskrba i odvodnja

Vodoopskrba Grada Drniša riješena je u sklopu vodoopskrbnog sustava "Vodovod Čikola" i "Vodovod Dalmatinske zagore". Na području Grada Drniša oko 97% stanovništva opskrbljeno je pitkom vodom iz vodovodnih sustava. Preostalih 3% opskrbljuje se još uvijek iz sanitarno problematičnih lokalnih izvora. Vodoopskrbni sustav Komunalnog poduzeća Rad-a d.o.o. Drniš pokriva distribucijsko područje Grada Drniša i Općine Ružić. Opskrba vodom potrošača iz ovog sustava vrši se uglavnom iz izvorišta pitke vode "Izvorište Čikola", kapaciteta je oko 200 l/s. Glavni cjevovod tog vodovoda gravitacijskim putem dovodi vodu od vodospreme Čikola do vodospreme Runješa smještene na brdu nadomak Drniša. Vodosprema Čikola smještena je iznad vodozahvata Čikola, a vodu prima tlačenjem uz pomoć istoimene crpne stanice smještene uz vodozahvat.

Tablica 5 Priključenost stanovništva na javni vodoopskrbni sustav

Isporučitelj vodnih usluga	Površina u km ²	Broj stanovnika na području vodoopskrbe	Broj stanovnika priključenih na sustav javne vodoopskrbe	Postotak priključenih stanovnika na javnu vodoopskrbu
Rad d.o.o. Drniš	515	8.938	8.652	96,80%

Izvor: <https://drnis.hr/> (15.11.2021.), obrada UHY Savjetovanje

Na području Grada Drniša i njegovih naselja, postoji samo jedan sustav odvodnje koji se nalazi u samom gradu Drnišu. Kanalizacijski sustav koji je bio miješani, razdvojen je i obnovljen i sada pokriva oko 85% područja naselja Drniš. Uređaj za pročišćavanje otpadnih voda sastoji se od početnog mehaničkog tretmana otpadnih voda, biološkog tretmana s aktivnim muljem, te dijela sa tretmanom mulja. Uređaj doprinosi ekološkom poboljšanju područja rijeke Krke kako kroz pojačanje turističkog potencijala tako kroz ekološku zaštitu rijetkog kraškog područja.

3.1.4.5. Gradska groblja

Gradska čistoća Drniš d.o.o. obavlja komunalnu djelatnost održavanja groblja u skladu sa Zakonom o grobljima (NN 19/98, 50/12, 89/17) i u skladu sa Odlukom o upravljanju grobljima Gradskog vijeća Grada Drniša. Prema odredbama Zakona o komunalnom gospodarstvu pod održavanjem groblja smatra se održavanje prostora i zgrada za obavljanje ispraćaja i sahrane pokojnika te ukop pokojnika. Gradska čistoća Drniš d.o.o. održava groblja Sv.Ivan u Badnju, Ime Isusovo u Drinovicima i Sv. Petar i Pavao u Širitovicima.

3.1.4.6. IKT infrastruktura

Razvoj širokopojsnih usluga od iznimnog je značaja za gospodarski razvoj Grada Drniša. Najnovije širokopojsne potrebe (obrazovanje putem interneta, rad od kuće, televizija visoke kakvoće, društveno umrežavanja i drugo) zahtijevaju odgovarajuće prijenosne kapacitete više od 20 Mbit-s koje je moguće ostvariti uz pomoć pristupne infrastrukture i bežičnih tehnologije nove generacije.

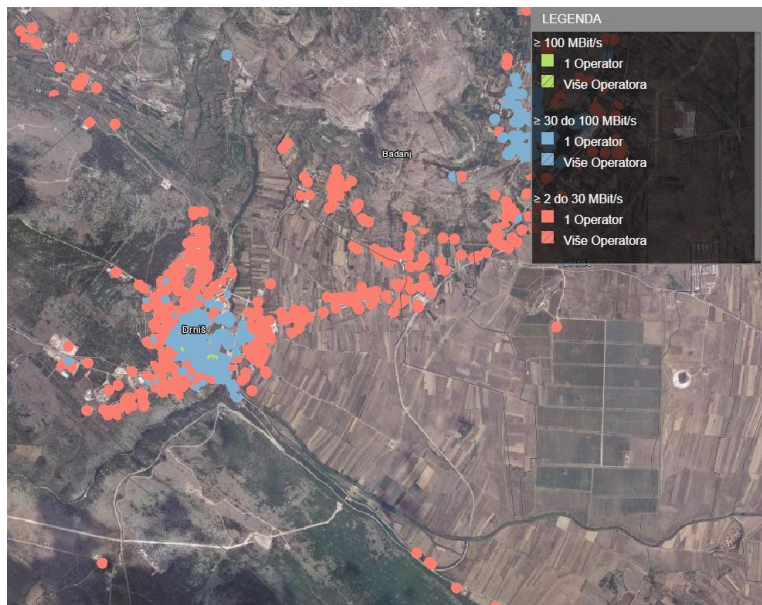
Tablica 6 Privatna kućanstva prema posjedovanju osobnog računala i korištenju interneta, Popis 2011.

	Ukupan broj privatnih kućanstva	Kućanstvo posjeduje osobno računalo (stolno ili prijenosno)			Kućanstvo se koristi internetom		
		Da	Ne	Nepoznato	Da	Ne	Nepoznato
Drniš	2.861	1.031	1.798	32	914	1.909	38

Izvor: <http://www.dzs.hr/> (03.12.2021.), obrada UHY Savjetovanje

Broj osobnih računala bilo stolnih ili prijenosnih se do 2020. godine znatno povećao, jer su podaci dostupni iz popisa stanovništva 2011. godine. Danas skoro svako kućanstvo posjeduje računalo. Također se pristup internetu znatno povećao.

Slika 2 Dostupnost širokopojsnog pristupa



Izvor: <http://www.hakom.hr/> (03.12.2021.), obrada UHY Savjetovanje

Ovakav prikaz obuhvaća područja, prikazana različitim bojama, za koja operatori imaju mogućnost pružanja širokopojasnog pristupa internetu pristupnim brzinama od 2 do 30 Mbit/s, od 30 do 100 Mbit/s i većim od 100 Mbit/s putem vlastite infrastrukture, odnosno područja na kojima pojedini operatori mogu u kratkom roku i bez značajnijih ulaganja spojiti korisnike na vlastitu pristupnu širokopojasnu infrastrukturu.

U sljedećoj tablici je prikazan broj kućanstava ovisno koju brzinu nepokretnog širokopojasnog pristupa koriste.

Tablica 7 Broj kućanstava ovisno koju brzinu nepokretnog širokopojasnog pristupa koriste

Brzina interneta	% kućanstava
≥ 2 do 4	0,1%
≥ 4 do 10	11,92%
≥ 10 do 20	3,84%
≥ 20 do 30	10,49%
≥ 30 do 50	4,54%
≥ 50 do 100	2,41%
≥ 100	0%
Ukupno	33,31%

Izvor: <http://www.hakom.hr/> (03.12.2021.), obrada UHY Savjetovanje

Na slici su prikazane lokacije postojećih samostojećih antenskih stupova kao i planirane elektroničke komunikacijske zone.

Slika 3 Objedinjeni plan razvoja pokretne komunikacijske infrastrukture



Izvor: <http://www.hakom.hr/> (03.12.2021.), obrada UHY Savjetovanje

Grad Drniš je jedan od 2.800 gradova i općina u Europskoj uniji, koji su dobili 15.000 EUR-a za besplatan Wi-Fi na javnim površinama u okviru 1. poziva Europske komisije.

U 2021. godini Grad Drniš potpisao je ugovor sa Fondom za zaštitu okoliša i energetske učinkovitost za nadogradnju postojeće WiFi mreže sa još 12 vanjskih pristupnih točaka te implementaciju integralnog geoinformacijskog sustava za digitalizaciju baze podataka Grada Drniša i informiranje javnosti.

3.1.4.7. *Obnovljivi izvori energije*

Grad Drniš posjeduje veliki potencijal obnovljivih izvora energije (sunce, vjetar i biomasa).

Prostornim planom uređenja Grada Drniša određeno je područje za mogući smještaj fotonaponskih sunčanih elektrana snage veće od 200 kW. Konkretno, radi se o području prema Općini Promina.

Smještaj građevina za proizvodnju energije iz bioplina moguć je na prostorima farmi za uzgoj stoke uz uvjet da se koristi bioplin isključivo s te farme.

3.2. DRUŠTVO

3.2.1. *Demografski pokazatelji*

Gledajući Grad Drniš, u okvirima Šibensko-kninske županije ona čini:

- 11,91% površine Šibensko-kninske županije,
- 6,86% stanovništva Šibensko-kninske županije.

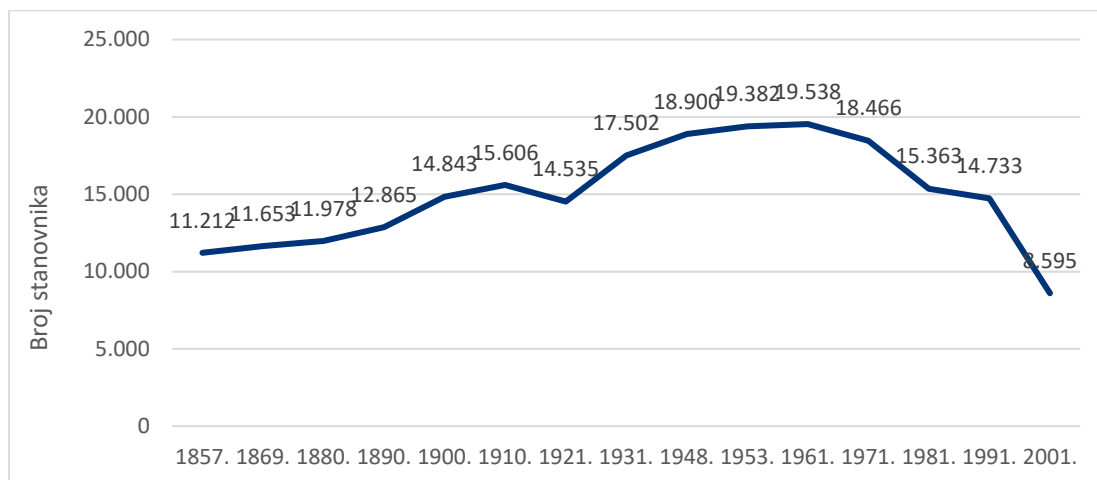
Tablica 8 Naseljenost u Šibensko-kninskoj županiji i gradu Drnišu

	Površina km ²	Broj stanovnika	Broj stanovnika na km ²
Grad Drniš	355,27	7.498	21,11
Šibensko-kninska županija	2.984	109.375	36,65

Izvor: <http://www.dzs.hr/> (15.11.2021.), obrada UHY Savjetovanje

Prema popisu stanovništva 2011. godine Državnog zavoda za statistiku na području Grada Drniša živi 7.498 stanovnika. Prosječna gustoća naseljenosti na području Grada je 21,11 stanovnika po km². Struktura stanovništva ukazuje na podjednaki udio ženskog (50,43%) i muškog (49,57%) stanovništva.

Grafikon 4 Prikaz kretanja broja stanovnika u Gradu Drnišu u razdoblju od 1857.-2011.



Izvor: <http://www.dzs.hr/> (15.11.2021.), obrada UHY Savjetovanje

U prethodnom grafikonu se uočava da se broj stanovnika na području Grada Drniša iz godine u godinu smanjiva još od druge polovice 1990-ih.

Dobno spolna struktura prikazuje da je u Gradu 0,39% osoba koje imaju 90 i više godina, a na razini županije čine 0,44% ukupnog stanovništva županije.

Najbrojnije stanovništvo Grada se nalazi u dobnoj skupini od 30 do 59, što je u korelaciji sa županijskom razinom, ali je brojno i stanovništvo u dobi od 70 i 89 godina.

Tablica 9 Dobno spolna struktura grada Drnišu i Šibensko-kninske županije, popis 2011.

Ukupno		Starost								
		0-4	5-14	15-29	30-44	45-59	60-69	70-89	90 i više	
Grad Drniš	Sv.	7.498	298	832	1.230	1.261	1.553	840	1.455	29
	M.	3.717	154	441	643	643	882	406	543	5
	Ž.	3.781	144	391	587	618	671	434	912	24
Šibensko-kninska županija	Sv.	109.375	4.708	10.742	18.924	19.476	23.826	13.035	18.185	479
	M.	53.596	2.422	5.518	9.688	10.055	12.214	6.290	7.301	108
	Ž.	55.779	2.286	5.224	9.236	9.421	11.612	6.745	10.884	371

Izvor: <http://www.dzs.hr/> (15.15.2021.), obrada UHY Savjetovanje

Demografski podaci Grada i Županije pokazuju depopulaciju stanovništva za oba promatrana razdoblja što kao negativan trend prati statističke brojke ostatka Republike Hrvatske.

Tablica 10 Demografski podaci na području Grada Drnišu i ŠKŽ u 2016. i 2020.

	2016.			2020.		
	Živorodeni	Umrli	Prirodni prirast	Živorodeni	Umrli	Prirodni prirast
Drniš	60	143	-83	59	148	-89
ŠKŽ	834	1.592	-758	795	1.582	-789

Izvor: <http://www.dzs.hr/> (15.11.2021.), obrada UHY Savjetovanje

Donja tablica prikazuje podatke o migracijskim obilježjima i spolu stanovnika Grada Drniša. Vidljivo je da 28,27% stanovništva živi na području Grada od rođenja, dok se ostalih 71,73% naknadno tijekom života doselilo u Grad. Od ukupnog broja doseljenih na području Grada 90,33% je migriralo s područja RH, dok je 9,67% iz inozemstva.

Tablica 11 Stanovništvo prema migracijskim obilježjima i spolu, popis 2011.

Spol	Uk. broj stan.	Od rođenja stanuju u istom naselju	Doseljeni u naselje stanovanja										
			S područja Republike Hrvatske				Iz inozemstva						
			Ukupno	Iz drugog naselja istog grada ili općine ¹⁾	Iz drugog grada ili općine iste županije	Iz druge županije	Ukupno	Bosna i Hercegovina	Njemačka	Srbija	Slovenija	Kosovo	Ostali
Sv.	7.498	2.120	4.858	426	1.819	2.612	520	71	156	218	1	9	65
M.	3.717	1.240	2.218	126	822	1.270	259	29	96	95	0	2	37
Ž.	3.781	880	2.640	300	997	1.342	261	42	60	123	1	7	28

Izvor: <http://www.dzs.hr/> (15.11.2021.), obrada UHY Savjetovanje

Među onima koji su se doselili iz inozemstva, najbrojniji su doseljenici iz Srbije koji čine 41,92% doseljenika iz inozemstva. Kada se govori o stupnju obrazovanja stanovnika Grada Drniša, 11,31% stanovnika ima najviše završenu osnovnu školu, 52,67% najviše završenu srednju školu, 10,95% stanovnika ima visoko obrazovanje, dok onih bez škole ima 6,44%.

Tablica 12 Stanovništvo staro 15 i više godina prema završenoj školi i spolu, popis 2011.

Spol	UKUPNO	Bez škola	1-3 razred osnovne škole	4-7 razred osnovne škole	Osnovna škola	Srednja škola	Visoko obrazovanje				Nepoznato
							Ukupno	Stručni studij	Sveučilišni studij	Doktorat znanosti	
Sv.	6.368	410	193	720	994	3.354	697	333	361	3	0
M.	3.122	72	33	217	484	1.980	336	161	173	2	0
Ž.	3.246	338	160	503	510	1.374	361	172	188	1	0

Izvor: <http://www.dzs.hr/> (15.11.2021.), obrada UHY Savjetovanje

3.2.2. Predškolski odgoj i školsko obrazovanje

Dječji vrtić Drniš osnovan je 21. prosinca 1952. godine. Osnovni cilj rada je stvaranje uvjeta za zadovoljavanje dječjih potreba, te cjelovit razvoj svakog djeteta u skladu s njegovim mogućnostima, interesima i sposobnostima. Dječji vrtić Drniš ustanova je u koju je 2020. godine upisano 295 djece u 17 skupina i to na 5 lokacija:

- centralni objekt Drniš,
- područno odjeljenje Radonić,
- područno odjeljenje Drinovci,
- područno odjeljenje Gradac,
- područno odjeljenje Oklaj.

U našem vrtiću realiziraju se:

- primarni duži 10-satni program za djecu jasličke dobi,
- primarni duži 10-satni program za djecu vrtićke dobi,
- kraći 6-satni program za djecu vrtićke dobi.

Ministarstvo rada, mirovinskog sustava, obitelji i socijalne politike donijelo je Odluku o financiranju projekta „Nastavak unaprjeđenja usluga za djecu u sustavu ranog i predškolskog odgoja i obrazovanja Dječjeg vrtića Drniš u Gradu Drnišu“ pa će tako u pedagoškoj dogini 2021./2022. vrtić uvesti produljeni boravak.

Grad Drniš je iz Mjere 07 "Temeljne usluge i obnova sela u ruralnim područjima" iz Programa ruralnog razvoja Republike Hrvatske za razdoblje 2014. - 2020., Podmjere 7.4. "Ulaganja u pokretanje, poboljšanje i proširenje lokalnih temeljnih usluga za ruralno stanovništvo, uključujući slobodno vrijeme i kulturne aktivnosti te povezanu infrastrukturu", Operacije 7.4.1. "Ulaganja u pokretanje, poboljšanje ili proširenje lokalnih temeljnih usluga za ruralno stanovništvo, uključujući slobodno vrijeme i kulturne aktivnosti te povezanu infrastrukturu" sufinancirao izgradnju vrtića u Drinovcima.

Centralni objekt vrtića u Drnišu proveo je projekt „Energetska obnova zgrade Dječjeg vrtića Drniš“ čime je obnovljena kompletna fasada na zgradi vrtića.

Mreža škola na području Grada Drniša je relativno dobro razvijena. Poslije rata većina škola je obnovljena. U Drnišu djeluje matična osnovna škola, na koju su vezane područne osmogodišnje škole u Drinovcima, Gradcu (općina Ružić) i Oklaju (općina Promina), te četvororazredne područne škole u Radoniću, Pokrovniku, Pakovu Selu i Siveriću. Srednja škola u Drnišu ima nekoliko različitih usmjerenja s trogodišnjim i četverogodišnjim programima. Djelatnost Srednja škole Ivana Meštrovića u Drnišu je odgoj i obrazovanje učenika u četverogodišnjem programu opće gimnazije, elektrotehnike i računarstva (elektrotehničar) i ekonomije, trgovine i poslove administracije (zanimanje ekonomist). Od trogodišnjeg strukovnog obrazovanja tu su programi za elektrotehniku (elektroinstalater, elektromehaničar, autoelektričar) strojarstvo (tokar, bravar, strojbravar, vodoinstalater, automehaničar), ugostiteljstvo i turizam (konobar, kuhar), poljoprivredu (poljoprivredni gospodarstvenik), ekonomiju i trgovinu (prodavač). Nastava se odvija u dvije zgrade u središtu Drniša te u sportskoj dvorani i okuplja učenike koji su uglavnom stanovnici grada Drniša te općina Promina, Ružić i Unešić.

3.2.3. Kulturna i prirodna baština

3.2.3.1. Kulturna baština

Gradski muzej Drniš osnovan je 1971. Muzej je poslije rata temeljito obnovljen i u njemu je potpuno uređena Zbirka Meštrović, restauratorska radionica, preparatorska radionica, knjižnica) i dvorana za izložbe. U ovom kontekstu valja spomenuti i muzejsku zbirku franjevačkog samostana – Visovac.

U gradu se nalazi i Narodna knjižnica Drniš.

Tablica 13 Kulturne manifestacije na području grada Drniša

Red.br.	Kulturne manifestacije na području grada Drniša
1	Krnjeval
2	Uskršnji doručak
3	Drniške ljetne večeri
4	Večeri pasionske baštine
5	Radio Pijaca
6	Miljevačke užance
7	Međunarodni festival pršuta
8	Martinje

Izvor: <https://drnis.hr/> (15.11.2021.), obrada UHY Savjetovanje

Na području Grada Drniša djeluju sljedeća kulturno - umjetnička društva ili udruge:

- Gradski puhački orkestar Drniš (djeluje od 1864. godine),
- Tamburaški orkestar "Krstec Odak" Drniš,
- KUD "Miljevci" Drinovci,
- Klapa "Drniš" Drniš,
- Kulturna udruga "Kolarište" Radonić,
- Gradski pjevački zbor "Neuma" Drniš,
- Ogranak Matice Hrvatske Drniš,
- Udruga žena „Petropoljka“
- Udruga „Miljevački sabor“
- Karnevalska udruga „Drniški krnjeval 1780“
- Karnevalska udruga T.A.J.M. – Udruga za kulturni, ruralni i ekološki razvoj

Od ostalih djelatnosti koje potiču kulturni amaterizam i očuvanje tradicije i baštine ovoga kraja treba spomenuti amatersko bavljenje starim zanatima (izrada susaka, drniških kapa i rudarskih svijeca), te održavanje raznih manifestacija radi očuvanja običaja i tradicije: Drniško kulturno ljeto od 1. lipnja - 16. kolovoza, fešta za Sv. Roka - dan Grada Drniša i tradicionalni sajmovi.

Tablica 14 Kulturno povijesna baština Grada Drniša

Red.br.	Kulturno dobro
1	Crkva Gospe od Ružarija
2	Crkva sv. Ante
3	Crkva sv. Rok
4	Crkva Uspenja Presvete Bogorodice
5	Ikone iz crkve Uspenja Bogorodice
6	Kuća Divnić
7	Kuća Kulušić, Trg kralja Tomislava 24
8	Kulturno-povijesna cjelina Drniš
9	Orgulje u crkvi Gospe od Ružarija
10	Ostaci tvrđave
11	Ostatak turskog minareta
12	Portal i ostaci sklopa NakićVojnović, Ulica Nakića-Vojnovića
13	Sklop kuća Divnić
14	Starohrvatska nekropola
15	Zgrada Gradskog muzeja u Drnišu
16	Zgrada bivšeg hotela "Danica", Poljana 1
17	Etnografska zbirka u Pakovu Selu, Oštarija 9

Izvor: <https://drnis.hr/> (29.11.2021.), obrada UHY Savjetovanje

Na području Grada Drniša ukupno su zaštićena 73 arheološka lokaliteta, 33 zaštićene povijesne građevine, povijesna graditeljska cjelina gradskog naselja – povijesna jezgra Drniša i povijesna graditeljska cjelina seoskog naselja Nos Kalik koje se nalazi unutar granica NP "Krka". Kao kulturno blago valja spomenuti Drnišku kapu i zaštićeno tradicijsko pjevanje "Ojkalica". Drniški kraj bogat je kulturno-povijesnom baštinom koja je još uvijek u velikoj mjeri neiskorištena u turističke svrhe. Kako bi se to promijenilo potreban su ulaganja u obnovu, očuvanje spomenika kulture, uređenje terena, šetnica, ali i bolja promocija znamenitosti drniškog kraja.

Grad Drniš proveo je projekt „Integrirani program obnove kulturne baštine Grada Drniša“. Projekt „Integrirani program obnove kulturne baštine Grada Drniša“ kruna je nastojanja Grada Drniša za uspostavljanje jedinstvene geomorfološke, gastronomske i etno-turističke destinacije Drniša i okolice. Projekt će ponuditi zanimljivu igru povijesti u kojoj će se projektom valorizirati ključni lokaliteti kulturne baštine Grada Drniša – Gradina, Rudarski dom u Siveriću, Staro kino i Đački dom. U ovoj prvoj fazi izrađena je kompletna projektno-tehnička i studijska dokumentacija te je izvršeno arheološko istraživanje na neistraženom području lokacije Gradina. Uvažavanjem smjernica proizašlih iz arheoloških istraživanja i njihovom implementacijom u buduće sadržaje, u sljedećoj fazi slijedi graditeljsko i hortikulturno uređenje prostora: pozornice na otvorenom (kapaciteta cca 300 sjedećih mjesta), suvenirnice, caffè bara sa terasom, dječjeg igrališta, te javnog sanitarnog čvora. Dana 12. travnja 2021. godine je postala pravomoćna građevinska dozvola za rekonstrukciju nekadašnjeg Doma kulture u Siveriću u Muzej rudarstva čija je projektno-tehnička dokumentacija financirana spomenutim projektom.

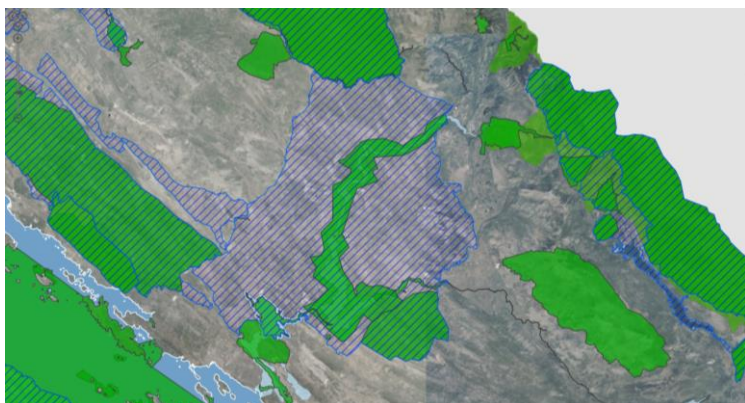
3.2.3.2. Prirodna baština

Nacionalni park Krka, jedan je od najpoznatijih i najposjećenijih nacionalnih parkova Hrvatske. Smješten je na području Šibensko-kninske županije u blizini Drniša i obuhvaća površinu od 109 km² najljepšeg toka rijeke Krke i donji tok rijeke Čikole. S potopljenim dijelom ušća Krka je duga oko 72,5 km i po dužini je 22. rijeka u Hrvatskoj. Izvire u podnožju planine Dinare, 3,5 km sjeveroistočno od Knina. Sa sedam sedrenih slapova i ukupnim padom od 224 m, Krka je prirodni i krški fenomen. Sedreni slapovi rijeke Krke temeljni su fenomen ove rijeke. Područje je iznimnih prirodnih vrijednosti i obuhvaća očuvane ekosustave. Uz turističku djelatnost, namjena mu je i znanstvena, kulturna, odgojno-obrazovna i rekreativna.

Uz blizinu NP "Krka" kontinentalni turizam Drniša potencijal ima i u odličnim izletničkim mogućnostima i gastronomskoj ponudi. Uz planinarenje obližnjim planinama Svilaje i Promine, gdje postoji planinarski dom, pružaju se i mogućnosti bavljenja ekstremnim sportovima (paragliding, zmajarenje, slobodno penjanje itd.). Uz planirani razvoj seoskog turizma, uređenje biciklističkih, jahaćih, pješačkih staza i vidikovaca, vinskih i pršutarskih cesta, ponuda lokalnih poljoprivrednih proizvoda i gastronomskih specijaliteta s naglaskom na prepoznatljivi lokalni identitet Drniškog pršuta i vina privući će se veliki broj turista.

Prostornim planom uređenja Grada Drniša određena su područja ekološke mreže, sukladno EU ekološkoj mreži NATURA 2000. podijeljena su na područja važna za divlje svojte i stanišne tipove (potencijalna "SAC" područja – Special Areas of Conservation) te međunarodno važna područja za ptice (potencijalna "SPA" područja – Special Protection Areas). Natura 2000 za 27 Republiku Hrvatsku proglašena je 26. rujna 2013. godine, kada je Vlada Republike Hrvatske donijela Uredbu o ekološkoj mreži (NN 124/13). Uredbom o ekološkoj mreži proglašena je ekološka mreža Republike Hrvatske koja je ujedno i ekološka mreža Natura 2000.

Slika 4 Prikaz ekološke mreže Natura 2000 Grada Drniša



Izvor: <http://www.biportal.hr/gis/> (03.12.2021.)

Ekološka mreža na području Grada Drniša obuhvaća ekološki značajna područja

1. Područja važna za divlje svojte i stanišne tipove:

- Nacionalni park Krka
- Čikola – kanjon
- Svilaja
- Jama nasuprot Torcka
- Trogrlo špilja

2. Međunarodno važno područje za ptice:

- Krka i okolni plato

Grad Drniš proveo je projekt pod nazivom „Natura Drniš – Održivi razvoj drniške prirodne baštine pod ekološkom mrežom Natura 2000“ s ciljem razvoja nove posjetiteljske infrastrukture (hostel, biciklističko-pješačka staza, javne bicikle), te razvoj edukativno-interpretativnih sadržaja za podizanje stupnja educiranosti posjetitelja i lokalnog stanovništva o drniškoj prirodnoj baštini.

3.2.4. Civilno društvo

Razvijenost civilnog društva se, između ostaloga mjeri i brojem organizacija civilnog društva koje aktivno djeluju na nekom području. U Gradu Drnišu imaju 84 registrirane udruge. Obzirom na djelatnosti prema nomenklaturi registra udruga, najveći broj registriranih nevladinih organizacija se odnosi na gospodarske udruge poput udruga proizvođača hrane, lovačkih društava i slično, potom udruge koje se bave kulturno-umjetničkim radom, te udruge za razvoj sportskih aktivnosti, dok su ostale udruge slabije zastupljene.

Od 1. veljače 2000. godine u Gradu Drnišu djeluje Javna vatrogasna postrojba Drniš. Na početku svog rada Javna vatrogasna postrojba Grada Drniša, brojila je 12 vatrogasaca, a posjedovala je 3 vozila (navalno vozilo, auto – cisterna i kombi vozilo), te operativno pokrivala cjelokupni prostor bivše općine Drniš. Danas broji 22 vatrogasca, posjeduje 8 vozila, te potrebnu osobnu i skupnu opremu, kao i ostalu opremu i sredstva namijenjenih za rad. Postrojba operativno pokriva područje Grada Drniša, ali i dalje po potrebi vrši intervencije na području susjednih općina bivše općine Drniš. Od svog osnutka, pa do sada, postrojba je sudjelovala na blizu 5500 raznih vrsta intervencija.

3.2.5. Sport

Tablica 15 Sportske udruge i klubovi

Red.br.	Sportsko rekreativna društva i Udruge
1	Boćarski klub „Pakovo selo“
2	Košarkaški klub „DOŠK“
3	Planinarsko društvo „Promina“ Drniš
4	Karate klub Drniš
5	Drniški omladinski sportski klub nogometni klub „DOŠK“
6	Pikado savez Šibensko-kninske županije
7	Zajednica sportova Grada Drniša
8	Sportsko rekreativno društvo Radonić Živkovići

9	Društvo sportske rekreacije „Sveti Mihovil“ Pokrovnik
10	Športsko rekreativno društvo „Miljevci“
11	Sportsko-rekreativno društvo „Hrvatski vitez Niko Cigić“ Pakovo selo
12	Kickboxing klub Drniš
13	Malonogometni klub CB Kula
14	Biciklistički klub „Petar Svačić“
15	Biljarski klub Drniš
16	Malonogometni klub „Pokrovnik“
17	Karate klub Krka Drniš
18	Nogometni klub „Rudar“ Siverić
19	Boćarski klub Drniš
20	Klub navijača nogometnog kluba Rudar Siverić
21	Powerlifting klub Drniš
22	Tenis klub Drniš
UKUPNO:	

Izvor: <https://registri.uprava.hr/> / (10.11.2021.), obrada UHY Savjetovanje

U 2021. godini završen je projekt „Izgradnja sustava za navodnjavanje na nogometnom igralištu NK DOŠK u Drnišu“, za kojeg je 23. travnja 2020. godine sklopljen ugovor o financiranju između Agencije za plaćanje u poljoprivredi, ribarstvu i ruralnom razvoju i Grada Drniša.

U listopadu 2021. godine donesena je odluka o sufinanciranju projekta izgradnje metalne konstrukcije nad gledalištem NK DOŠK-a u Gradu Drnišu. Projekt je prijavljen na Javni poziv iz programa poticanja prekogranične suradnje između Hrvatske i Bosne i Hercegovine u svrhu razvoja lokalne zajednice, a u partnerstvu sa Gradom Širokim Brijegom.

3.2.6. Zdravstvena zaštita i socijalna skrb

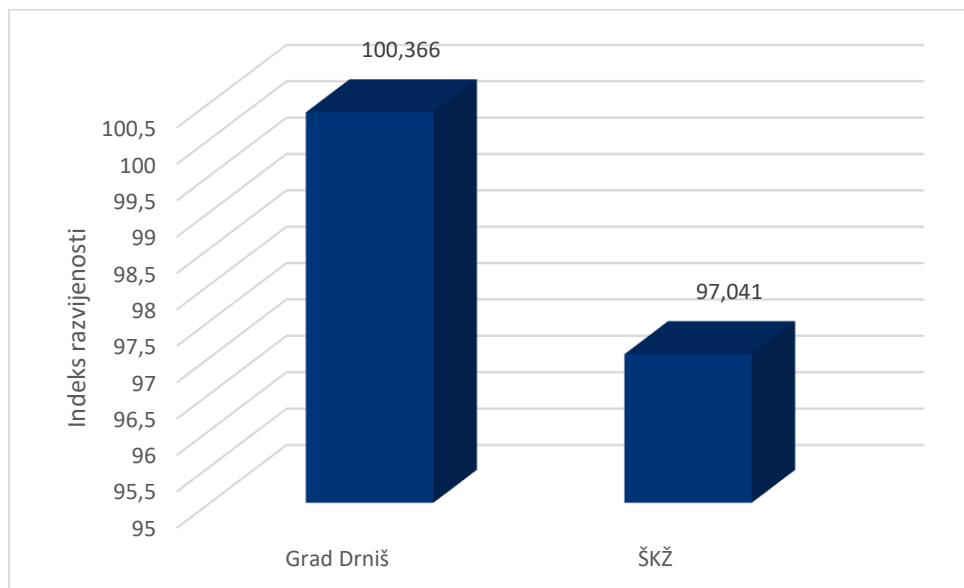
U Gradu Drnišu ne postoji opća bolnica te pacijenti većinom gravitiraju prema Općoj bolnici Šibenik. Dom zdravlja u Drnišu svojim uslugama pokriva praktički cijelo područje bivše općine Drniš. Na sadašnjem području Grada Drniša funkcionira ambulanta u Miljevcima, a liječnici Doma zdravlja opslužuju i ambulante u Unešiću, Oklaju i Kljacima. Specijalisti iz Šibenika periodično ordiniraju u Domu zdravlja. Što se tiče dostupnosti lijekova, na području grada djeluju dvije ljekarne. Socijalna skrb kao i inicijative uključivanja osoba u nepovoljnom položaju od iznimne su važnosti za povećanje kvalitete života u zajednici. Usporednim podatcima popisa stanovništva u gradu je uočen proces ubranog starenja stanovništva. Iako je dobna struktura stanovnika nepovoljna te trećinu populacije Grada Drniša čine osobe starije od 60 godina, u gradu ne postoji Dom za starije i nemoćne osobe.

3.3. GOSPODARSTVO

3.3.1. Indeks razvijenosti

Indeks razvijenosti se računa kao prilagođeni prosjek standardiziranih vrijednosti društveno – gospodarskih pokazatelja. Grad Drniš pripada V. skupini jedinica lokalne samouprave čija je vrijednost indeksa razvijenosti 100,366. Šibensko - kninska županija pripada II. skupini prema indeksu razvijenosti koji iznosi 97,041. Grad ima veći indeks razvijenosti od županije što znači da se brže razvija od županije.

Tablica 16 Indeks razvijenosti ŠKŽ i Grada Drniša



Izvor: <https://razvoj.gov.hr/> (15.11.2021.), obrada UHY Savjetovanje

3.3.2. Tržište rada

Prema podacima Hrvatskog zavoda za zapošljavanje, na području Grada Drniša u 2020. godini bile je 255 nezaposlenih osobe, od toga 44,71% muškaraca i 55,29% žena. U razdoblju od 2016. - 2020. godine broj nezaposlenih se smanjio za 35,61%. Na razini županije u 2020. je bilo 4.903 nezaposlenih osoba, od toga 47,71% muškaraca i 52,29% žena. Županija, kao i Grad, bilježi konstantan pad broja nezaposlenih. Trend je prekinut u 2020. godini velikim dijelom zbog virusa Covid-19 koji je zahvatio cijeli svijet.

Tablica 17 Nezaposlenost na razini Grada Drniša i na razini ŠKŽ za razdoblje 2016.-2020.

	Godina				
	2016.	2017.	2018.	2019.	2020.
Grad Drniš					
Ukupno	396	332	249	196	255
Muški	200	156	101	89	114
Ženski	196	176	148	107	141
Šibensko-kninska županija					
Ukupno	6.573	5.457	4.434	3.945	4.903
Muški	3.286	2.607	2.066	1.924	2.339
Ženski	3.287	2.850	2.368	2.021	2.564

Izvor: <http://www.hzz.hr/> (15.11.2021.), obrada UHY Savjetovanje

3.3.3. Poduzetništvo

Prema Regstru poslovnih subjekata Hrvatske gospodarske komore u Gradu Drniš 2020. godine je ukupno registrirano 118 poduzeća što je udio u ukupnom broju poduzeća ŠKŽ od 4,94%. Vidljivo iz tablice koja slijedi broj poduzeća se iz godine u godinu povećava.

Tablica 18 Broj poduzeća i broj zaposlenih na području ŠKŽ i Grada Drniša

Opis	Broj poduzeća 2018.	Broj zaposlenih 2018.	Broj poduzeća 2019.	Broj zaposlenih 2019.	Broj poduzeća 2020.	Broj zaposlenih 2020.
Šibensko-kninska županija	2.077	12.889	2.256	13.730	2.388	13.165
Grad Drniš	108	626	114	703	118	1.110

Izvor: <https://digitalnakomora.hr/> (11.11.2021.), obrada UHY Savjetovanje

Poslovna zona Drniš:

- smještena na rubnom području Grada Drniša
- udaljenost od centra grada 1 km , od granice s BiH 45 km , od luke Šibenik 32 km
- direktno povezana uz magistralnu cestu Zagreb-Drniš-Šibenik, sa odvojkom za Split i direktno je povezana postojećim industrijskim kolosijekom na željeznički pravac Zagreb-Split
- vlasništvo: Grad Drniš 48%, privatno vlasništvo 52%
- zona je površine cca 27 ha i već 13 poslovnih subjekata obavlja svoju djelatnost

- gradnja novih objekata bazira se na modelu vlasništva – prodaje parcela
- minimalna površina parcele iznosi 2500 m², a izuzetno, omogućeno je formiranje i manjih građevinskih čestica za građevine zanatske proizvodnje za smještaj prostorno manje zahtjevnih tehnologija, ali ne manjih od 1.000 m²
- moguće djelatnosti: proizvodne, zanatske, poslovne, trgovačke, uredski prostori, istraživački centri, tehnološki parkovi i sl.

Zona se nalazi unutar Grada Drniša te je pokrivena Urbanističkim planom grada Drniša i smještena je uz Županijsku cestu Đevrske-Širitovci-Drniš. Makrolokacijski područje se nalazi u relativnoj blizini autoceste A1 (cca 27 km) s kojom je povezana preko državne ceste D33. U planu je gradnja brze ceste Šibenik-Drniš-Knin-granica Bosne i Hercegovine, koja će prolaziti neposredno uz Zonu.

Poslovna zona Radonić:

- zona je smještena u naselju Radonić, Grad Drniš, uz cestu Konjevrate-Unešić
- udaljenost od centra Drniša 17 km, od autoceste A1 8 km, od luke Šibenik 11 km
- površina zone 20 ha
- minimalna površina za proizvodne poslovne subjekte 1 ha, a za uslužne 0,25 ha

Zona je smještena u zaleđu Šibenika u naselju Radonić, uz županijsku cestu ŽC6092 Konjevrate – Radonić – Unešić, udaljena od autoputa A1 11 km. Zona je uvrštena u prostorni plan, građevinska i lokacijska dovola su ishođene. Kroz zonu prolaze telekomunikacijski kablovi, izgrađena je infrastruktura u zoni (vodovod, kanalizacija, javna rasvjeta). Zona je povezana na autocestu preko D-33 (na udaljenosti od 5 km), a od željezničkog kolodvora Šibenik i Luke Šibenik je udaljena oko 8 km.

Grad Drniš provodi i projekt „Razvoj gospodarstva Grada Drniša kroz ulaganje u poslovnu zonu Drniš“ - KK.03.1.2.03.0065, za koji je 2019. godine potpisan Ugovor o dodjeli bespovratnih sredstava za projekte financirane iz Europskih strukturnih i investicijskih fondova u financijskom razdoblju 2014-2020.

3.3.4. Poljoprivreda

Pravilnikom o određivanju područja s prirodnim ili ostalim posebnim ograničenjima, ("NN", br. 38/2019) sva naselja su svrstana u područja sa značajnim prirodnim ograničenjima – ZPO. Područje sa značajnim prirodnim ograničenjem obuhvaćaju one JLS koje na najmanje 60% svog teritorija ispunjavaju kriterije i granične vrijednosti definirane u Prilogu III Uredbe (EU) br. 1305/2013: niska temperatura, suša, ograničena propusnost tla, nepovoljna tekstura i kamenitost, plitka ekološka dubina, nepovoljna kemijska svojstva i nagib. S obzirom na klimatske i pedološke predispozicije, Drniško područje ima potencijala za razvijanje poljoprivredne proizvodnje u puno većem obujmu nego sada.

Ovo područje je zbog prostorne raznolikosti pogodno za razvoj raznih oblika poljoprivredne proizvodnje, a i Grad Drniš je poznat po svojim specijalitetima kao što su drniški pršut, vino, kravljji, ovčji sir i tzv. „mišni sir“. Mikroklimatski uvjeti i tlo pogoduju razvoju vinogradarstva i tradicionalnog stočarstva. Najznačajnije poljoprivredne površine na području Šibensko-kninske županije i na području Grada Drniša predstavlja Petrovo polje. Samo Petrovo polje ima 5.700 ha od kojih 3.500 ha pripada Gradu Drnišu, a obrađeno je tek oko 15 – 20 %.

Petrovo polje je danas najvećim djelom zapušteno i neobrađeno, a jedan od glavnih razloga je nedostatak vode, odnosno učestale suše.

Ostale poljoprivredne površine na području Grada Drniša, iako značajne po prostiranju, sačinjavaju tako zvana suha polja i gotovo bezvodna krška područja, gdje dovođenje vode i nije ekonomski opravdano.

Najveći dio poljoprivrednih površina je u vlasništvu obiteljskih poljoprivrednih gospodarstava, ali zanimljiv je podatak da se poljoprivredom ne bave profesionalno, odnosno da se u većini slučajeva radi o umirovljenicima. Na razini države, najviše OPG-ova u vlasništvu je osoba starijih od 65 godina.

Tablica 19 Broj poljoprivrednih gospodarstava prema tipu

Opis	OPG	OBRT	TRGOVAČKO DRUŠTVO	ZADRUGA	UKUPNO
Grad Drniš	481	2	4	0	487
Šibensko-kninska	5.300	17	30	20	5.372

Izvor: <https://www.apprrr.hr/> (15.11.2021.), obrada UHY Savjetovanje

3.3.5. Turizam

Turizam predstavlja jednu od najvažnijih i najperspektivnijih grana u Šibensko-kninskoj županiji, pa tako i za Grad Drniš. Zahvaljujući dobroj geografsko-reljefnoj konfiguraciji i klimatološkim uvjetima te bogatoj kulturnoj baštini, ovo područje privlači veliki broj turista. Ipak, kvaliteta turističke ponude je još uvijek ispod razine potencijala kojim drniški kraj raspolaže. To se ponajprije odnosi na male smještajne kapacitete te kvalitetu izvanpansionske ponude, posebno izvan sezone, kao i nedovoljno razvijene selektivne oblike turizma. Također, trebalo bi poraditi na boljem iskorištavanju blizine jednog od najposjećenijih nacionalnih parkova Hrvatske, NP "Krka". Prema podacima Instituta za turizam Grad Drniš ima indeks turističke razvijenosti od 17,16. i pripada III. kategoriji.

Indeks turističke razvijenosti pokazuje stupanj turističke razvijenosti jedinica lokalne samouprave, a u izradi je model koji će prikazivati turističku razvijenost na razini turističkih zajednica područja te županija. Na temelju indeksa turističke razvijenosti, svi gradovi i općine su razvrstani u pet kategorija:

- I kategorija (ITR veći ili jednak 30) – 47 JLS
- II kategorija (ITR od 20 do 30) – 95 JLS
- III kategorija (ITR od 10 do 20) – 154 JLS
- IV kategorija (ITR od 0 do 10) – 219 JLS
- 0 kategorija (ITR jednak 0) – 41 JLS

Imajući u vidu velike promjene kojima je izložen razvoj turizma, posebice u kontekstu aktualne pandemije koronavirusa, ovaj se model temelji na pokazateljima koji su egzaktni, transparentni i objektivni te lako dostupni za sve gradove i općine u Hrvatskoj na godišnjoj razini. Tako je gradovima i općinama omogućeno jednostavno praćenje promjena u stupnju turističke razvijenosti po svakom od pokazatelja, kao i planiranje njihova razvoja.

Osnovna svrha ovoga pokazatelja je formuliranje hrvatske turističke politike na način da se maksimalno iskoriste raspoloživi resursi u svim dijelovima Hrvatske, uz istodobno osiguravanje održivosti turističkih aktivnosti s ekološkog, socijalnog i ekonomskog motrišta.

Nekadašnji model stupnja turističke razvijenosti je svrstavao destinacije u A, B, C i D razrede, a ovaj novi ima jedan razred više.

Za izračun razvijenosti se koriste sljedeći parametri: ukupan broj postelja, broj postelja u hotelima, broj turističkih dolazaka, broj noćenja, broj zaposlenih u ugostiteljstvu i turizmu, broj postelja po stanovniku, broj postelja u hotelima po stanovniku, broj dolazaka po stanovniku, broj noćenja po stanovniku i udio zaposlenih u ugostiteljstvu i turizmu. Navedeni pokazatelji za Grad Drniš za 2020. godinu su prikazani u sljedećoj tablici.

Tablica 20 Pokazatelji za izračun indeksa turističke razvijenosti za 2020. godinu

Pokazatelji	2020.
Broj postelja	2,35
Broj postelja u hotelima	1,70
Broj turista	1,42
Broj noćenja	1,86
Broj zaposlenih u UGT djelatnosti	1,18
Broj postelja po stanovniku	1,96
Broj postelja u hotelima po stanovniku	1,91
Broj turista po stanovniku	1,62
Broj noćenja po stanovniku	1,39
Udio zaposlenih u UGT djelatnosti	1,78
ITR	17,16

Izvor: <http://www.iztg.hr/hr/itr/> (03.12.2021.), obrada UHY Savjetovanje

Vidljivo je iz prethodnih godina da Grad bilježila dobre turističke rezultate. U 2020. i dijelu 2021. godini zabilježen je pad dolazaka i kao posljedicu toga i noćenja što je negativan utjecaj COVID-19 pandemije koja je zahvatila cijeli svijet. U razdoblju od 2016. do 2020. godine:

- smanjio se broj dolazaka za 43,76%
- povećao se broj noćenja za 9,85%.

Tablica 21 Turistički promet na području Grada Drniš u razdoblju 2016.-2020.

	2016.	2017.	2018.	2019.	2020.
DOLASCI	3.812	3.387	5.116	4.593	2.144
Domaći	892	424	646	378	362
Strani	2.920	2.963	4.470	4.215	1.782
NOĆENJA	11.305	13.062	18.585	20.756	12.418
Domaći	1.711	862	1.303	830	930
Strani	9.594	12.200	17.282	19.926	11488

Izvor: <https://dzs.hr/> (15.11.2021.), obrada UHY Savjetovanje

U Gradu Drnišu prevladava hotelski smještaj i smještaj u pansionima te smještaj u kućama za odmor, apartmanima i sobama.

Grad Drniš i TZ Grada Drniša proveli su projekt „Razvoj turizma na rubnim dijelovima NP Krka“. Cilj projekta bio je doprinijeti razvoju malog i srednjeg poduzetništva u stvaranju novih radnih mjesta na širem području Drniša kroz razvoj turizma, kao i razvoj i promocija autentične i atraktivne turističke ponude na području koje graniči s NP „Krka“ kroz uređivanje kulturnih i rekreacijskih lokaliteta, izgradnju kapaciteta relevantnih dionika i razvoj promotivnih alata.

Provedbom projekta rekonstruirana je Stara Mlinica i pristupni put – postavljena je etnološka zbirka i uređena suvenirnica, uređen je put od stare mlinice do drniške tvrđave i postavljene su dvije informacijske ploče, uređene su i označavane biciklističke staze – uređeno je približno 54 km biciklističkih staza na Miljevcima (duž istočnog kanjona Čikole), uređeno je 30 km šljunčanog puta, postavljeno je 10 znakova duž cijele rute, rekonstruirano je 5 turskih bunara, postavljeno je 10 klupa i koševa za smeće, razvijena je smartphone aplikacija za korisnike biciklističkih staza i turiste. Također je uređena je staza za rekreativni turizam u kanjonu Čikole – 40 ruta za slobodno penjanje opremljeno je svom potrebnom sigurnosnom opremom, špilja Štrikinica u kanjonu Čikole je istražena i njena arheološka i paleontološka otkrića su prezentirana turistima (postavljena su 2 informacijska panela s izloženim otkrićima), 10 km kanjonske staze u kanjonu Čikole je tehnički opremljeno za posjetitelje, uređena je šetnica s vidikovcem, uređen je prostor za parking i postavljena signalizacija duž kanjona Čikole (2 km pješačke staze, 2 vidikovca, 11 info zakova, parking za 30 vozila 6 m udaljeno od ceste) postavljena je zip line konstrukcija u duljini od 400m.

4. PRIORITETI DJELOVANJA U PODRUČJU NADLEŽNOSTI GRADA

Prioriteti djelovanja koja su u nadležnošću Grada Drniša, a kroz koje se definiraju mjere razvoja u mandatnom razdoblju su kako slijede:

1. Održivo gospodarstvo i društvo



2. Jačanje otpornosti na krize te promicanje demografskih i socijalnih mjera



3. Zelena i digitalna transformacija






Navedeni prioriteti vitalni su za gospodarstvo i društvo u cjelini na području jedinice lokalne samouprave.

5. USKLAĐENOST PRIORITETA S CILJEVIMA NACIONALNE RAZVOJNE STRATEGIJE

Prioriteti djelovanja Grada Drniša u mandatnom razdoblju u potpunosti su usklađeni s ključnim ciljevima Nacionalne razvojne strategije.

Ciljevi nacionalne razvojne strategije određuju smjer i trendove razvoja na cjelokupnoj nacionalnoj razini u nadolazećem razdoblju te je nužno da se na lokalnoj razini postigne logična usklađenost, kako bi se ostvario sinergijski napredak i regionalna usklađenost i povezanost.

U nastavku je prikaz prioriteta djelovanja Grada Drniša u korelaciji sa specifičnim ciljevima NRS 2030.

Naziv prioriteta	Specifični cilj Nacionalne razvojne strategije 2030
1. Održivo gospodarstvo i društvo 	SC 1. Konkurentno i inovativno gospodarstvo
	SC 2. Obrazovani i zaposleni ljudi
	SC 3. Učinkovito i djelotvorno pravosuđe, javna uprava i upravljanje državnom imovinom
2. Jačanje otpornosti na krize te promicanje demografskih i socijalnih mjera 	SC 5. Zdrav, aktivan i kvalitetan život
	SC 6. Demografska revitalizacija i bolji položaj obitelji
	SC 7. Sigurnost za stabilan razvoj
3. Zelena i digitalna tranzicija 	SC 8. Ekološka i energetska tranzicija za klimatsku neutralnost
	SC 10. Održiva mobilnost
	SC 11. Digitalna tranzicija društva i gospodarstva

6. MJERE, AKTIVNOSTI I RAZVOJNI PROJEKTI

Predstavljeni strateški okvir razvoja Grada Drniša čiji je važan čimbenik i pokazatelj uspješnosti ostvarenja dokument Provedbeni program uključuje razrađene mjere koje su vitalne kako bi se predviđeni ciljevi, vizija i mandatni planovi ostvarili u razdoblju od 2022-2025. godine.

U nastavku je predstavljeno 18 mjera koje će kroz jasno definirane pokazatelje i aktivnosti definirati uspješnost provedbe i razvoja JLS.

Sve definirane mjere logički su usklađene s prioritetima djelovanja, odnosno ciljevima Nacionalne razvojne strategije 2030.

U nastavku je prikaz svih mjera i aktivnosti u korelaciji s ciljevima Nacionalne razvojne strategije. Također, u sklopu svakog tematskog cilja, uvrštena je lista razvojnih projekata koji se planiraju financirati kroz mandatno razdoblje, a dio kojih će se financirati ovisno o faktorima potencijala vanjskih izvora financiranja (dostupnost EU sredstava, državni natječaji i sl.).

6.1. SC 1. Konkurentno i inovativno gospodarstvo

SC 1. Konkurentno i inovativno gospodarstvo	
Naziv Mjere	Naziv aktivnosti
1. Poticanje razvoja poduzetništva i gospodarstva	1.1. Ulaganje u poslovnu infrastrukturu 1.2. Aktivnosti poticanja poduzetnika
2. Zaštita, razvoj i promicanje turizma i povezanih turističkih usluga	2.1. Promicanje održivog razvoja turizma 2.2. Izgradnja i uređenje turističke infrastrukture
3. Zaštita razvoj i promicanje kulturne baštine i kulturnih usluga	3.1. Promicanje kulture i kulturnih sadržaja 3.2. Ulaganje u zaštitu i očuvanje kulturnih vrijednosti
4. Zaštita, razvoj i promicanje prirodne baštine, biološke raznolikosti i ekoturizma	4.1. Ulaganje u zaštitu i očuvanje prirodne baštine

6.2. SC 2. Obrazovani i zaposleni ljudi

SC 2. Obrazovani i zaposleni ljudi	
Naziv Mjere	Naziv aktivnosti
5. Promicanje edukacija i zapošljavanja svih skupina	5.1. Financiranje programa educiranja i zapošljavanja skupina

6.3. SC 3. Učinkovito i djelotvorno pravosuđe, javna uprava i upravljanje državnom imovinom

SC 3. Učinkovito i djelotvorno pravosuđe, javna uprava i upravljanje državnom imovinom	
Naziv Mjere	Naziv aktivnosti
6. Jačanje institucionalnog kapaciteta i redovno poslovanje lokalne samouprave	6.1. Financiranje redovnog poslovanja i potreba lokalne samouprave 6.2. Troškovi financijskog upravljanja 6.3. Opremanje administrativnih prostora

6.4. SC 5. Zdrav, aktivan i kvalitetan život

SC 5. Zdrav, aktivan i kvalitetan život	
Naziv Mjere	Naziv aktivnosti
7. Poticanje ulaganja u zdravstvenu infrastrukturu i sadržaje	7.1. Financiranje zdravstvenih usluga za stanovnike
8. Poticanje ulaganja u socijalnu infrastrukturu i programe	8.1. Novčane pomoći i financiranje potreba i programa socijalnih skupina 8.2. Izgradnja i uređenje socijalne infrastrukture
9. Promicanje ulaganja u zabavnu, sportsku i rekreativnu infrastrukturu i programe	9.1. Financiranje sportskih programa i aktivnosti
10. Promicanje izgradnje i ulaganja u javne prostore šire namjene, zelene površine i druge objekte	10.1. Izgradnja i uređenje društvenih domova

6.5. SC 6. Demografska revitalizacija i bolji položaj obitelji

SC 6. Demografska revitalizacija i bolji položaj obitelji	
Naziv Mjere	Naziv aktivnosti
11. Promicanje demografskih mjera	11.1. Poticanje stanogradnje 11.2. Poticaji za mlade i obitelji
12. Poticanje ulaganja u predškolsku i obrazovnu infrastrukturu i programe	12.1. Financiranje predškolske infrastrukture 12.2. Financiranje rada obrazovnih institucija i programa 12.3. Stipendije i financiranje troškova učenika i studenata

6.6. SC 7. Sigurnost za stabilan razvoj

SC 7. Sigurnost za stabilan razvoj	
Naziv Mjere	Naziv aktivnosti
13. Promicanje protupožarne i civilne zaštite	13.1. Financiranje programa za protupožarnu i civilnu zaštitu 13.2. Financiranje infrastrukture za protupožarnu i civilnu zaštitu

6.7. SC 8. Ekološka i energetska tranzicija za klimatsku neutralnost

SC 8. Ekološka i energetska tranzicija za klimatsku neutralnost	
SC 10. Održiva mobilnost	
Naziv Mjere	Naziv aktivnosti
14. Poticanje izgradnje i obnove energetski učinkovite infrastrukture	14.1. Financiranje obnove infrastrukture
15. Upravljanje komunalnom infrastrukturom	15.1. Održavanje prometnih površina 15.2. Održavanje infrastrukture za upravljanje vodnim resursima 15.3. Održavanje infrastrukture za upravljanje otpadom 15.4. Održavanje javne rasvjete 15.5. Održavanje ostale komunalne infrastrukture
16. Upravljanje grobljima	16.1. Izgradnja, održavanje i upravljanje grobljima i vezanim infrastrukturama

6.8. SC 11. Digitalna tranzicija društva i gospodarstva

SC 11. Digitalna tranzicija društva i gospodarstva	
Naziv Mjere	Naziv aktivnosti
17. Digitalizacija uprave i implementacija IKT rješenja	17.1. Digitalna rješenja u javnoj upravi
18. Prostorno i urbanističko planiranje	18.1. Izrada tehničke dokumentacije
	18.2. Otkup objekata i zemljišta

Sve mjere kroz priloženu tablicu Predložka provedbenog programa za JLS jasno definiraju ciljne rezultate kroz definirane godine praćenja mandatnog razdoblja.

Ukupni rok za ostvarenje provedbe mjera, odnosno aktivnosti je 2025. godina, a prema hodogramu ostvarena pokazatelja prema tabličnom prikazu u Prilogu.

7. POKAZATELJI REZULTATA MJERA

U nastavku je prikazana lista pokazatelja ostvarenja mjera prema promatranim godinama.

RB	Naziv mjere	Pokazatelj rezultata	Početa vrijednost (godina)	Ciljna vrijednost 2022.	Ciljna vrijednost 2023.	Ciljna vrijednost 2024.	Ciljna vrijednost 2025.
1	Poticanje razvoja poduzetništva i gospodarstva	1) Broj uređenih objekata poslovne infrastrukture	0	1	1	2	2
		2) Broj MSP korisnika potpore	2	5	5	15	15
		3) Broj poduzetnika na području JLS	21	23	25	27	29
2	Zaštita, razvoj i promicanje turizma i povezanih turističkih usluga	1) Ukupan broj turističkih noćenja	23.660	53.660	88.660	128.660	178.660
		2) Broj uređenih objekata turističke infrastrukture	1	2	3	4	4
3	Zaštita razvoj i promicanje kulturne baštine i kulturnih usluga	1) Broj očuvanih objekata kulturne baštine	0	1	2	3	4
		2) Broj podržanih objekata kulturne namjene	1	2	3	4	5
		3) Broj održanih programa i događaja u kulturi	7	10	12	15	20
4	Zaštita, razvoj i promicanje prirodne baštine, biološke raznolikosti i ekoturizma	1) Broj uređenih infrastrukture prirodne baštine	5	5	6	6	6
5	Promicanje edukacija i zapošljavanja svih skupina	1) Broj osoba koje su primile edukaciju	30	40	50	50	50
		2) Broj izravno zaposlenih osoba iz programa zapošljavanja	2	2	2	2	2
6	Jačanje institucionalnog kapaciteta i redovno poslovanje lokalne samouprave	1) Broj educiranih zaposlenika samoupravne jedinice	0	2	4	6	8

		2) Broj projekata JLS kojima je odobreno financiranje EU fondovima	0	2	4	6	8
7	Poticanje ulaganja u zdravstvenu infrastrukturu i sadržaje	1) Broj korisnika kojima je dostupna unaprijeđena usluga primarne zdravstvene zaštite	0	20	30	30	30
8	Poticanje ulaganja u socijalnu infrastrukturu i programe	1) Broj socijalno ugroženih osoba čije su se potrebe financirale	14	16	16	16	16
		2) Broj objekata izgrađene ili uređene socijalne infrastrukture	0	0	0	0	1
9	Promicanje ulaganja u zabavnu, sportsku i rekreativnu infrastrukturu i programe	1) Broj podržanih sportskih programa	14	14	15	15	15
		2) Broj uređene sportske infrastrukture	1	2	2	2	2
10	Promicanje izgradnje i ulaganja u javne prostore šire namjene, zelene površine i druge objekte	1) Broj uređenih objekata društvene infrastrukture	0	1	1	1	1
11	Promicanje demografskih mjera	1) Broj obitelji koji su primili potporu	0	5	5	5	5
12	Poticanje ulaganja u predškolsku i obrazovnu infrastrukturu i programe	1) Broj uređenih vrtića	2	3	3	3	3
		2) Broj novouvedenih programa u obrazovnim ustanovama	0	0	1	1	1
13	Promicanje protupožarne i civilne zaštite	1) Broj uređene protupožarne infrastrukture	0	0	1	1	1
		2) Broj financiranih organizacija za suzbijanje požara i civilnu zaštitu	2	2	2	2	2
14	Poticanje izgradnje i obnove energetski učinkovite infrastrukture	1) Broj energetski obnovljene infrastrukture	0	0	1	1	1
		2) Broj novo izgrađene energetski učinkovite infrastrukture					
15	Upravljanje komunalnom infrastrukturom	1) Broj uređenih cesta	0	6	6	6	6
		2) Broj izgrađene ili opremljene infrastrukture za upravljanje vodnim resersima	0	1	1	1	1

		3) Broj izgrađene ili opremljene infrastrukture za upravljanje otpadom	0	1	2	3	5
16	Upravljanje grobljima	1) Broj uređenih groblja	0	1	1	1	1
17	Digitalizacija uprave i implementacija IKT rješenja	1) Broj novouvedenih digitalnih rješenja u javnoj upravi	1	2	3	4	5
18	Prostorno i urbanističko planiranje	1) Broj ishodovanih lokacijskih dozvola	0	1	3	5	5
		2) Broj ishodovanih građevinskih dozvola	0	1	2	3	5
		3) Broj ishodovanih uporabnih dozvola	0	1	2	3	5
		4) Broj sklopljenih ugovora za otkup objekata i zemljišta	0	2	4	6	8

8. INDIKATIVNI FINANCIJSKI OKVIR ZA PROVEDBU MJERA

RB	Mjera iz PP-a	Iznos 2022.	Iznos 2023.	Iznos 2024.	Iznos 2025	UKUPNO
1	Poticanje razvoja poduzetništva i gospodarstva	1.660.000	60.000	6.310.000	260.000	8.290.000
2	Zaštita, razvoj i promicanje turizma i povezanih turističkih usluga	270.000	2.270.000	7.270.000	1.770.000	11.580.000
3	Zaštita razvoj i promicanje kulturne baštine i kulturnih usluga	4.363.500	4.373.500	4.373.500	6.373.500	19.484.000
4	Zaštita, razvoj i promicanje prirodne baštine, biološke raznolikosti i ekoturizma	0	0	1.000.000	0	1.000.000
5	Promicanje edukacija i zapošljavanja svih skupina	430.000	3.480.000	430.000	430.000	4.770.000
6	Jačanje institucionalnog kapaciteta i redovno poslovanje lokalne samouprave	6.859.500	6.859.500	6.859.500	6.859.500	27.438.000
7	Poticanje ulaganja u zdravstvenu infrastrukturu i sadržaje	10.000	510.000	510.000	510.000	1.540.000
8	Poticanje ulaganja u socijalnu infrastrukturu i programe	750.000	15.750.000	15.750.000	20.750.000	53.000.000
9	Promicanje ulaganja u zabavnu, sportsku i rekreativnu infrastrukturu i programe	520.000	520.000	520.000	520.000	2.080.000
10	Promicanje izgradnje i ulaganja u javne prostore šire namjene, zelene površine i druge objekte	100.000	100.000	0	100.000	300.000
11	Promicanje demografskih mjera	600.000	600.000	600.000	600.000	2.400.000
12	Poticanje ulaganja u predškolsku i obrazovnu infrastrukturu i programe	10.936.000	13.456.000	8.231.000	8.231.000	40.854.000
13	Promicanje ekoloških i klimatski prilagođenih investicija uz protupožarnu i civilnu zaštitu	4.751.000	12.091.000	12.113.000	4.751.000	33.706.000
14	Poticanje izgradnje i obnove energetske učinkovite infrastrukture	0	1.450.000	0	0	1.450.000
15	Upravljanje komunalnom infrastrukturom	6.700.000	6.750.000	6.750.000	11.750.000	31.950.000
16	Upravljanje grobljima	100.000	100.000	350.000	200.000	750.000
17	Digitalizacija uprave i implementacija IKT rješenja	0	500.000	0	100.000	600.000
18	Prostorno i urbanističko planiranje	550.000	200.000	200.000	200.000	1.150.000
	UKUPNO	38.600.000	69.070.000	71.267.000	63.405.000	242.342.000

9. OKVIR ZA PRAĆENJE I IZVJEŠTAVANJE

Grad Drniš će na godinjoj razini kroz razvijene alate pratiti napredak ostvarenja definiranih mjera za razvoj jedinice lokalne samouprave. Set alata će ujedno omogućiti kvalitetnije i pouzdanije praćenje izvršenja proračuna prema definiranim ciljevima, što će donositeljima odluke biti jasan i koristan mehanizam.

Kroz izvještavanje prema nadležnim ministarstvima brinut će se da je obuhvat mjera i aktivnosti jasno povezan sa svim troškovima koje Grad Drniš ostvari u mandatnom razdoblju te da kroz rebalans i nove proračune za svaku godinu bude jasan mehanizam ažuriranja i praćenja provedbenih programa.

Kako bi praćenje bilo kvalitetom osigurano, Grad Drniš ima informatičku i kadrovsku podršku u svim aspektima i fazama praćenja izvršenja i usklađenja s provedbenim programima.

POPIS TABLICA

Tablica 1 Ostvareni prihodi i primitci Grada Drniša za razdoblje od 2018. do 2020.	10
Tablica 2 Ostvareni rashodi i izdaci Proračuna Grada Drniša od 2018. do 2020.	12
Tablica 3 Proračunski plan Grada Drniša za 2021.	14
Tablica 4 Količine odvojenih vrsta otpada iz komunalnog otpada u 2017.	20
Tablica 5 Priključenost stanovništva na javni vodoopskrbni sustav	21
Tablica 6 Privatna kućanstva prema posjedovanju osobnog računala i korištenju interneta, Popis 2011.	22
Tablica 7 Broj kućanstava ovisno koju brzinu nepokretnog širokopojsnog pristupa koriste	23
Tablica 8 Naseljenost u Šibensko-kninskoj županiji i gradu Drnišu	24
Tablica 9 Dobno spolna struktura grada Drnišu i Šibensko-kninske županije, popis 2011. ...	25
Tablica 10 Demografski podaci na području Grada Drnišu i ŠKŽ u 2016. i 2020.	26
Tablica 11 Stanovništvo prema migracijskim obilježjima i spolu, popis 2011.	26
Tablica 12 Stanovništvo staro 15 i više godina prema završenoj školi i spolu, popis 2011. .	27
Tablica 13 Kulturne manifestacije na području grada Drniša	28
Tablica 14 Kulturno povijesna baština Grada Drniša	29
Tablica 15 Sportske udruge i klubovi	32
Tablica 16 Indeks razvijenosti ŠKŽ i Grada Drniša	34
Tablica 17 Nezaposlenost na razini Grada Drniša i na razini ŠKŽ za razdoblje 2016.-2020. .	35
Tablica 18 Broj poduzeća i broj zaposlenih na području ŠKŽ i Grada Drniša	35
Tablica 19 Broj poljoprivrednih gospodarstava prema tipu	37
Tablica 20 Pokazatelji za izračun indeksa turističke razvijenosti za 2020. godinu	39
Tablica 21 Turistički promet na području Grada Drniš u razdoblju 2016.-2020.	39

POPIS GRAFIKONA

Grafikon 1 Organizacijski ustroj Grada Drniša	9
Grafikon 2 Ukupni prihodi i primitci Grada Drniša za razdoblje 2018.-2020.	11
Grafikon 3 Ukupni rashodi i izdatci Grada Drniša za razdoblje 2018.-2020.	13
Grafikon 4 Prikaz kretanja broja stanovnika u Gradu Drnišu u razdoblju od 1857.-2011. ...	25

POPIS SLIKA

Slika 1 Geografski položaj Drniša na karti RH	8
Slika 2 Dostupnost širokopojsnog pristupa	22
Slika 3 Objedinjeni plan razvoja pokretne komunikacijske infrastrukture	23
Slika 4 Prikaz ekološke mreže Natura 2000 Grada Drniša	31



Adresa Hrvatske mornarice
1H
 21000 Split
 Hrvatska

Tel +385 (0)21 612 673
Fax +385 (0)21 612 672
Email
 savjetovanje@uhy.
hr

UHY SAVJETOVANJE d.o.o. (u nastavku „Firma“) je član UHY Hacker Young International Limited društva sa sjedištem u Londonu, te sačinjava dio međunarodne UHY mreže zakonski neovisnih računovodstvenih i konzultantskih tvrtki. Usluge opisane ovdje su pružene od strane Firme, a ne od strane UHY-a ili bilo koje druge tvrtke članice UHY. Niti UHY niti ijedna tvrtka članica UHY ima odgovornost za usluge pružene od strane drugih članica.

© 2021 UHY SAVJETOVANJE d.o.o.