





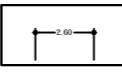
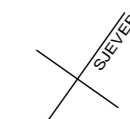
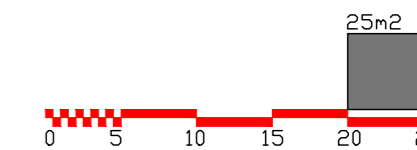


URBANISTIČKI PLAN UREĐENJA
 DIJELA UGOSTITELJSKO TURISTIČKE ZONE:
 RECEPCIJSKI I INFORMACIJSKI PUNKT
ROŠKI SLAP

TUMAČ
 ZNAKOVLJA:

-  GRANICA OBUHVATA PLANA
-  GRADIVI DIO ČESTICE
-  GRANICE NOVIH GRAĐEVNIH ČESTICA
-  GRANICE DANAŠNJIH GRAĐEVNIH ČESTICA
-  KATNOST GRAĐEVINA
-  POTEZI DRVEĆA
-  UDALJENOST OD REGULACIJSKE CRTE



Zupanija: ŠIBENSKO - KNINSKA	Jednica lokalne samouprave: GRAD DRNIŠ
Naziv prostornog plana: URBANISTIČKI PLAN UREĐENJA DIJELA UGOSTITELJSKO TURISTIČKE ZONE: RECEPCIJSKI I INFORMACIJSKI PUNKT ROŠKI SLAP	
Način kartografskog prikaza: NAČIN I SVJETLI GRADNJE	
Broj kartografskog prikaza: 4.0	Mjerilo kartografskog prikaza: 1 : 500
Odluka o izradi: SLUŽBENI GLASNIK GRADA DRNIŠA 04/2015	Odluka predlagačkog tijela o donošenju plana: SLUŽBENI GLASNIK GRADA DRNIŠA
Javna rasprava (datum objave): 15.05.2015.	Javni uvid održan od: 15.05.2015.
Pečat tijela odgovornog za provođenje javne rasprave:	Odgovorna osoba: Grozdana Čevd, ing. grad. (ime, prezime i potpis)
PRAVNA OSOBA KOJA JE IZRADILA PLAN: "ARHIKON" d.o.o. za projektiranje i inženjering, Stjepana Radića 53, Šibenik	
Pečat pravne osobe koje je izradila plan: "ARHIKON" d.o.o. za projektiranje i inženjering ŠIBENIK, Stjepana Radića 53	Odgovorna osoba: Damir Cogelja, dipl. ing. grad. (ime, prezime i potpis)
Koordinatni plan:	Grozdana Čevd, ing. grad.
Odgovorna voditeljica: Lilijana Čorović-Grubišić dipl. ing. arh. Danijel Cogelja dipl. ing. grad. Duško Borojević, dipl. ing. arh.	LILIJANA ČOROVIĆ GRUBIŠIĆ DIPLOMIRANA ARHITEKTICA BEOGRAD, BEOGRADSKA 2786
Pečat predstavničkog tijela:	Prezentirani predstavničkog tijela: Ante Galić, dipl. iur. (ime, prezime i potpis)