



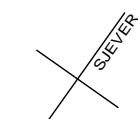
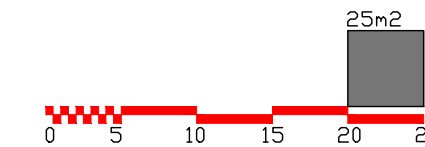
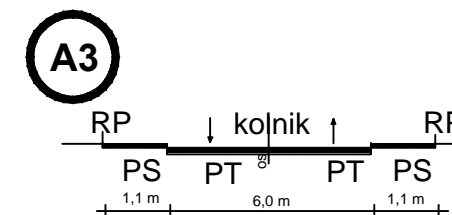


URBANISTIČKI PLAN UREĐENJA
 DIJELA UGOSTITELJSKO TURISTIČKE ZONE:
 RECEPCIJSKI I INFORMACIJSKI PUNKT
ROŠKI SLAP

TUMAČ
 ZNAKOVLJA:

-  GRANICA OBUHVATA PLANA
-  T - TURIZAM
RECEPCIJSKI SKLOP
-  ZAŠTITNO ZELENILO
-  POVRŠINE INFRASTRUKTURNIH SUSTAVA
PARKIRALIŠTA
-  PROMETNICE



Zupanija: ŠIBENSKO - KNINSKA	Jednica lokalne samouprave: GRAD DRNIŠ
Naziv prostornog plana: URBANISTIČKI PLAN UREĐENJA DIJELA UGOSTITELJSKO TURISTIČKE ZONE: RECEPCIJSKI I INFORMACIJSKI PUNKT ROŠKI SLAP	
Naziv kartografskog prikaza: KORIŠTENJE I NAMJENA POVRŠINA PROMETNI SUSTAV	
Broj kartografskog prikaza: 1.0	Mjerilo kartografskog prikaza: 1 : 500
Odluka o izradi: SLUŽBENI GLASNIK GRADA DRNIŠA 04/2015	Odluka predlagačkog tijela o donošenju plana: SLUŽBENI GLASNIK GRADA DRNIŠA
Javna rasprava (datum objave): 15.05.2015.	Javni uvid odbran od: 15.05.2015.
Pečat tijela odgovornog za provođenje javne rasprave:	Odgovorna osoba: Grozdana Čević, ing. grad. (ime, prezime i pozicija)
PRIVATNA OSOBA KOJA JE IZRADILA PLAN: "ARHIKON" d.o.o. za projektiranje i inženjering, Stjepana Radića 33, Šibenik	
Pečat pravne osobe koje je izradila plan: "ARHIKON" d.o.o. za projektiranje i inženjering ŠIBENIK, Stjepana Radića 33	Odgovorna osoba: Damir Cogelja, dipl. ing. grad. (ime, prezime i pozicija)
Koordinator plana:	Grozdana Čević, ing. grad.
Odgovorna voditeljica:	Lilijana Čorović-Grubišić dipl. ing. arh. Dipl.ing.arh.
Suradnici:	Danijel Cogelja dipl. ing. grad. Duško Borojević, dipl. ing. grad. DOLAZITELJSTENA ARHITEKTICA 2786
Pečat predstavničkog tijela:	Prezentirani predstavničkog tijela: Ante Galić, dipl. iur. (ime, prezime i pozicija)